



Agenzia Regionale per la Prevenzione  
e Protezione Ambientale del Veneto



REGIONE DEL VENETO

ARPAV – Direzione Tecnica  
Servizio Osservatorio Rifiuti

# I RIFIUTI URBANI IN PROVINCIA DI BELLUNO

*Scheda sintetica*

*Anno 2013*

## LA PROVINCIA DI BELLUNO

Comuni (n.)	69
Abitanti (n.)	209.425
Densità di popolazione (ab/km <sup>2</sup> )	57
Presenze turistiche (n.)	3.987.658
Abitanti equivalenti (n.)	220.350
Adesioni al compostaggio domestico (n. utenze)	106.068

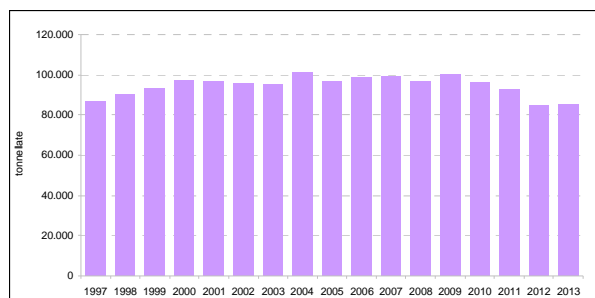
Dati anno 2013

### La produzione di rifiuti urbani

	<i>tonnellate</i>	<i>Var %</i>
Produzione totale	85.288	0,25

	<i>kg/ab*a</i>	<i>Var %</i>
Produzione pro capite	407	1,17

Dati anno 2013

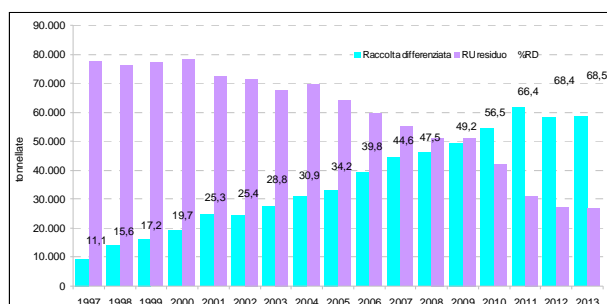


Produzione totale di rifiuto urbano - Anni 1997-2013 - Fonte: ARPAV - Osservatorio Regionale Rifiuti.

### La raccolta differenziata

	<i>tonnellate</i>	<i>Var %</i>	<i>kg/ab*a</i>	<i>Var %</i>
Raccolta differenziata	58.455	0,53	279	1,45
Rifiuto Urbano Residuo	26.832	-0,34	128	0,58
Secco/Indifferenziato	18.893	-3,67	90	-2,79
Spazzamento	4.197	18,62	20	19,70
Ingombranti	3.742	-0,78	18	0,12

Dati anno 2013

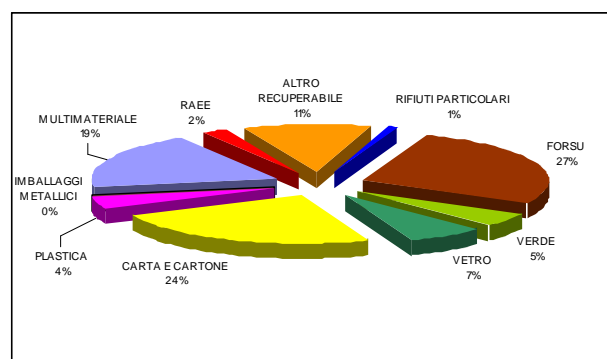


Produzione di rifiuto urbano differenziato e di rifiuto urbano residuo - Anni 1997-2013 - Fonte: ARPAV - Osservatorio Regionale Rifiuti.

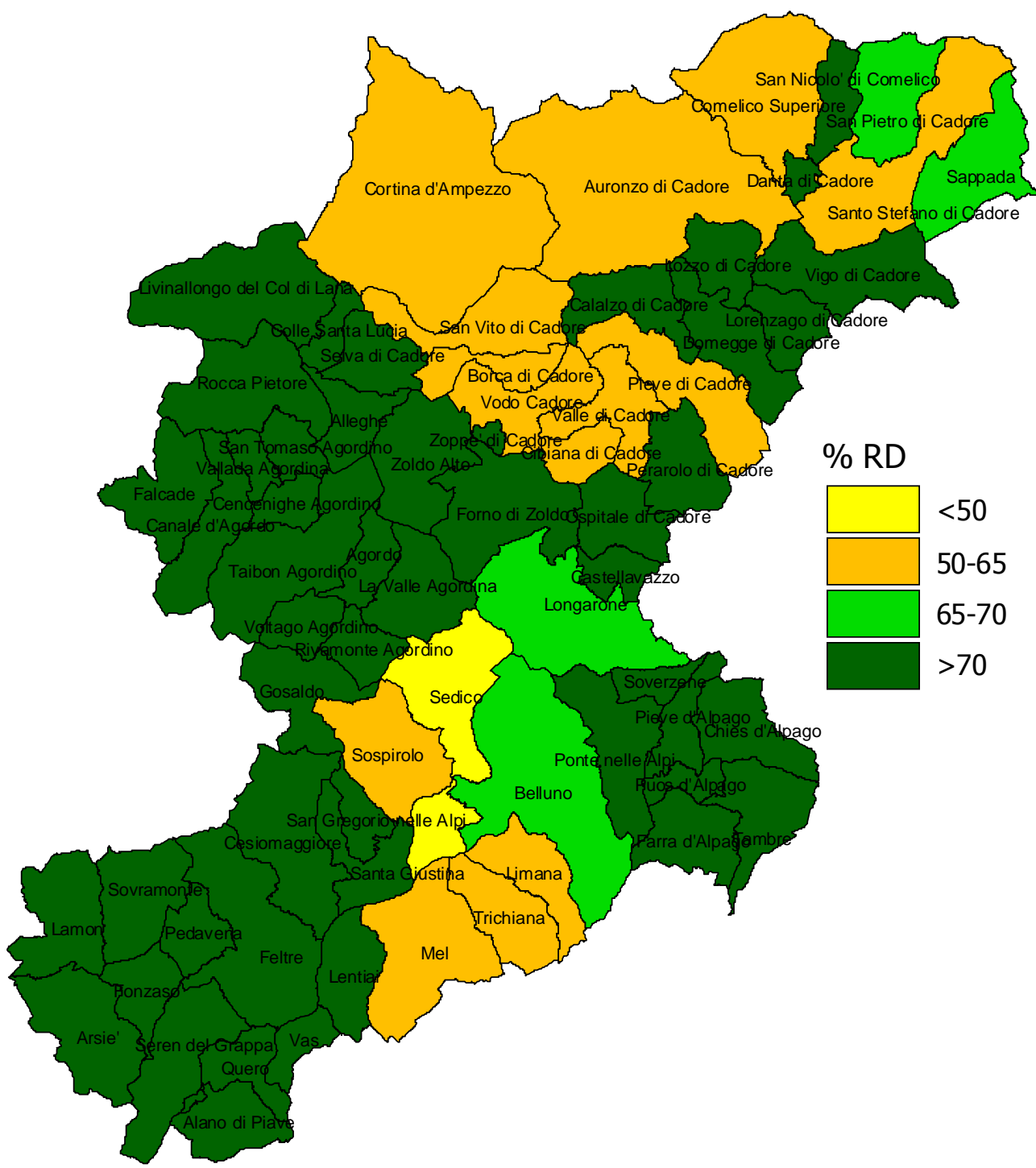
### I rifiuti avviati a recupero

	<i>tonnellate</i>	<i>Var %</i>	<i>kg/ab*a</i>	<i>Var %</i>
FORSU	15.833	-2,2	75,6	-1,3
Verde	2.772	3,9	13,2	4,8
Vetro	3.949	-5,9	18,9	-5,0
Carta e cartone	14.114	-2,1	67,4	-1,2
Plastica	2.335	-26,6	11,2	-25,9
Imballaggi metallici	0	-100,0	0,0	-100,0
Multimateriale	11.089	19,6	53,0	20,7
RAEE	1.364	-0,4	6,5	0,5
Altro Recuperabile	6.567	5,3	31,4	6,3
Rifiuti Particolari	431	-0,6	2,1	0,3

Dati anno 2013



Composizione media della raccolta differenziata - Anno 2013- Fonte: ARPAV - Osservatorio Regionale Rifiuti.



Distribuzione dei comuni in base agli obiettivi di raccolta differenziata raggiunti - Anno 2013 - Fonte: ARPAV - Osservatorio Regionale Rifiuti.

Comune	Popolazione (n°)	FORSU (kg)	VERDE (kg)	VETRO (kg)	CARTA E CARTONE (kg)	PLASTICA (kg)	IMBALLAGGI METALLICI (kg)	MULTIMATERIALE (kg)	RAEE (kg)	ALTRO RECUPERABILE (kg)	RIFIUTI PARTICOLARI (kg)	RACCOLTA DIFFERENZIATA (kg)	RIFIUTO RESIDUO (kg)	RIFIUTO TOTALE (kg)	% RD	UTENZE COMP. DOM. (n°)
Agordo	4.200	360.488	49.460	255.836	302.269	33.275		193.236	38.780	201.196	11.131	1.445.671	416.883	1.862.554	77,6	3.817
Alano di Piave	2.878	110.960	35.210	95.814	112.424	32.720		55.695	19.231	88.733	6.441	557.228	214.890	772.118	72,2	642
Alleghe	1.258	107.975	14.814	76.629	90.537	9.967		57.879	11.615	60.263	3.335	433.014	124.866	557.880	77,6	3.817
Arsiè	2.412	127.490		115.012	125.094	31.880		48.004	18.613	90.862	8.671	565.626	215.120	780.746	72,4	880
Auronzo di Cadore	3.403	321.960	54.985	23.960	273.188	123.760		189.858	14.692	120.421	2.427	1.125.251	1.076.277	2.201.528	51,1	259
Belluno	36.039	2.824.200	505.930	23.200	2.620.290	134.490		2.708.520	207.637	520.500	55.860	9.600.627	4.400.000	#####	68,6	5.354
Borca di Cadore	783	102.150	30.990		66.410	21.780		62.760	7.653	14.832	468	307.043	203.760	510.803	60,1	
Calalzo di Cadore	2.027	234.200	20.152	14.030	190.513			174.310	7.229	58.814	2.972	702.220	164.635	866.855	81,0	342
Canale d'Agordo	1.159	99.478	13.649	70.598	83.411	9.182		53.324	10.701	55.521	3.072	398.936	115.040	513.976	77,6	3.817
Castellavazzo	1.597	110.760	14.476	2.020	64.686	2.246		100.913	7.473	56.390	3.284	362.248	63.143	425.391	85,2	230
Cencenighe Agordino	1.357	116.472	15.980	82.659	97.662	10.751		62.434	12.530	65.005	3.597	467.090	134.692	601.782	77,6	3.817
Cesiomaggiore	4.114	201.570	61.720	153.349	213.209	29.510		76.438	27.047	104.564	13.856	881.263	249.570	1.130.833	77,9	1.235
Chies d'Alpago	1.409	98.770		82.086	38.892			64.646	8.318	53.138	2.342	348.192	129.504	477.696	72,9	2.260
Cibiana di Cadore	419	31.080	5.840		30.660	8.770		32.050	3.843	11.510	215	123.968	84.530	208.498	59,5	51
Colle Santa Lucia	381	32.701	4.487	23.208	27.420	3.018		17.529	3.518	18.251	1.011	131.143	37.818	168.961	77,6	3.817
Comelico Superiore	2.271	126.881	42.110		130.881	67.856		116.710	9.821	86.666	3.041	583.966	371.423	955.389	61,1	307
Cortina d'Ampezzo	5.929	1.144.590	454.580		849.030	197.575		796.290	40.909	98.460	3.770	3.585.204	2.917.800	6.503.004	55,1	
Danta di Cadore	494	20.529	39.420		32.561	27.141		44.876	2.119	14.060	587	181.293	63.147	244.440	74,2	64
Domegge di Cadore	2.520	265.025	36.047	13.750	158.894			177.128	13.407	67.823	2.760	734.834	192.979	927.813	79,2	418
Falcade	2.033	174.493	23.941	123.837	146.313	16.107		93.535	18.772	97.389	5.388	699.775	201.791	901.566	77,6	3.817
Farra d'Alpago	2.707	169.854		141.163	66.883			111.170	14.304	91.382	4.027	598.783	222.707	821.490	72,9	2.260
Feltre	20.663	1.766.597	269.500	862.268	1.394.760	175.670		736.951	131.290	582.170	38.997	5.958.203	1.497.800	7.456.003	79,9	5.134
Fonzaso	3.278	155.130	52.950	129.636	164.738	38.810		54.688	20.344	128.281	11.226	755.803	278.160	1.033.963	73,1	853
Forno di Zoldo	2.410	237.940	18.739	19.080	130.788			217.960	11.798	97.463	6.629	740.397	169.093	909.490	81,4	240
Gosaldo	676	58.021	7.961	41.177	48.651	5.356		31.102	6.242	32.382	1.792	232.684	67.098	299.782	77,6	3.817
La Valle Agordina	1.139	97.761	13.413	69.380	81.973	9.024		52.404	10.517	54.563	3.018	392.053	113.055	505.108	77,6	3.817
Lamon	2.939	58.800	17.440	156.420	147.810	87.980			18.840	113.572	7.422	608.284	202.380	810.664	75,0	397
Lentiai	3.035	199.460	34.580		254.970	23.330		226.720	18.671	132.100	6.498	896.329	341.710	1.238.039	72,4	778
Limana	5.148	247.860	69.430		318.410	25.090		252.470	41.644	238.770	11.696	1.205.370	816.990	2.022.360	59,6	1.155
Livinallongo del Col di Lana	1.357	116.472	15.980	82.659	97.662	10.751		62.434	12.530	65.005	3.597	467.090	134.692	601.782	77,6	3.817
Longarone	3.840	442.640	60.923	36.240	338.599	26.699		270.674	24.105	159.283	8.009	1.367.172	667.999	2.035.171	67,2	448
Lorenzago di Cadore	551	72.710	2.109	2.450	41.038			41.461	1.819	36.099	705	198.391	51.650	250.041	79,3	73
Lozzo di Cadore	1.456	159.640	9.583	7.280	109.602			90.441	6.612	53.172	1.874	438.204	103.127	541.331	80,9	130
Mel	6.101	219.880	6.830		368.750	35.940		283.080	44.938	176.700	12.206	1.148.324	997.450	2.145.774	53,5	1.609
Ospitale di Cadore	307	17.575	587	1.370	13.359	373		14.960	2.416	10.205	707	61.552	16.536	78.088	78,8	72

Produzione totale di rifiuti urbani, raccolta differenziata e rifiuto residuo - Anno 2013 - segue -

Comune	Popolazione (n°)	FORSU (kg)	VERDE (kg)	VETRO (kg)	CARTA E CARTONE (kg)	PLASTICA (kg)	IMBALLAGGI METALLICI (kg)	MULTIMATERIALE (kg)	RAEE (kg)	ALTRO RECUPERABILE (kg)	RIFIUTI PARTICOLARI (kg)	RACCOLTA DIFFERENZIATA (kg)	RIFIUTO RESIDUO (kg)	RIFIUTO TOTALE (kg)	% RD	UTENZE COMP. DOM. (n°)
Pedavena	4.497	346.927	42.590	175.103	257.284	71.140		78.552	40.214	167.812	16.225	1.195.847	420.540	1.616.387	74,0	1.045
Perarolo di Cadore	384	33.120	6.409	3.580	30.164			37.112	959	8.972	229	120.545	37.541	158.086	76,3	29
Pieve d'Alpago	1.896	178.176			148.079	70.160		116.616	15.005	95.859	4.226	628.121	233.618	861.739	72,9	2.260
Pieve di Cadore	3.931	498.620	78.924	38.780	306.413			332.803	16.372	125.027	10.194	1.407.133	878.454	2.285.587	61,6	411
Ponte nelle Alpi	8.485	545.640	154.230	127.580	444.780	117.160		341.820	75.453	339.171	24.563	2.170.397	409.800	2.580.197	84,1	1.797
Puos d'Alpago	2.529	158.499			131.727	62.412		103.738	13.348	85.272	3.759	558.755	207.819	766.574	72,9	2.260
Quero	2.503	160.170	43.550	122.212	125.413	36.420		48.888	12.127	68.342	5.339	622.461	145.950	768.411	81,0	524
Rivamonte Agordino	665	57.077	7.831	40.507	47.859	5.268		30.596	6.140	31.857	1.763	228.898	66.006	294.904	77,6	3.817
Rocca Pietore	1.308	112.266	15.403	79.675	94.135	10.363		60.179	12.077	62.657	3.467	450.222	129.829	580.051	77,6	3.817
San Gregorio nelle Alpi	1.612	85.190		71.705	67.794	10.340		29.918	12.493	53.817	6.862	338.119	87.640	425.759	79,4	477
San Nicolò di Comelico	408	24.255	626		32.899	24.427		37.709	1.739	17.332	478	139.465	53.249	192.714	72,4	
San Pietro di Cadore	1.629	48.515	21.754		98.300	65.142		90.147	7.095	70.752	2.127	403.832	214.519	618.351	65,3	136
San Tomaso Agordino	679	58.279	7.996	41.360	48.867	5.379		31.240	6.270	32.527	1.799	233.717	67.395	301.112	77,6	3.817
San Vito di Cadore	1.854	237.220	53.420		202.900	51.225		166.110	11.850	33.933	958	757.616	612.760	1.370.376	55,3	149
Santa Giustina	6.806	420.033	33.950	340.652	364.396	31.710		130.525	43.094	170.124	15.408	1.549.892	413.460	1.963.352	78,9	1.368
Santo Stefano di Cadore	2.648	108.224	64.390		148.934	94.996		121.376	11.394	117.541	2.989	669.844	505.995	1.175.839	57,0	244
Sappada	1.314	158.606			151.155	92.288		98.042	5.595	67.913	1.861	575.460	296.007	871.467	66,0	
Sedico	10.049	548.220	117.740		516.900	18.580		381.520	60.850	268.000	21.062	1.932.872	2.091.970	4.024.842	48,0	1.914
Selva di Cadore	518	44.460	6.100	31.553	37.280	4.104		23.832	4.783	24.813	1.372	178.297	51.415	229.712	77,6	3.817
Seren del Grappa	2.530	111.950		96.854	119.549	45.470		27.248	15.770	80.601	8.659	506.101	177.350	683.451	74,1	520
Sospirolo	3.191	113.430		6.000	202.180	5.660		167.460	20.516	95.880	7.980	619.106	553.150	1.172.256	52,8	739
Soverzene	407	22.590	2.744	950	19.815	484		23.747	1.634	11.985	1.382	85.331	26.052	111.383	76,6	108
Sovramonte	1.462	49.153		39.360	67.622	11.930		32.232	13.600	73.651	5.286	292.834	108.480	401.314	73,0	560
Taibon Agordino	1.768	151.748	20.820	107.695	127.241	14.007		81.343	16.324	84.693	4.686	608.557	175.488	784.045	77,6	3.817
Tambre	1.391	172.421			143.296	67.893		112.850	14.520	92.763	4.089	607.832	226.071	833.903	72,9	2.260
Trichiana	4.899	100.850	20.510		343.320	39.765		307.075	26.041	184.640	9.790	1.031.991	605.440	1.637.431	63,0	1.665
Vallada Agordina	502	43.087	5.912	30.578	36.128	3.977		23.096	4.634	24.048	1.331	172.791	49.828	222.619	77,6	3.817
Valle di Cadore	2.008	139.000	310		94.750	33.860		93.180	13.878	35.725	800	411.503	361.240	772.743	53,3	374
Vas	854	41.750	7.380	41.320	47.753	9.460		15.537	3.110	34.231	1.798	202.339	51.150	253.489	79,8	212
Vigo di Cadore	1.480	143.500	32.922	6.730	90.276	200		127.437	7.460	54.162	1.805	464.492	109.237	573.729	81,0	276
Vodo Cadore	872	84.110	11.240		70.250	19.790		56.050	6.218	16.002	328	263.988	189.640	453.628	58,2	112
Voltago Agordino	885	75.960	10.422	53.908	63.692	7.011		40.718	8.171	42.394	2.346	304.622	87.843	392.465	77,6	3.817
Zoldo Alto	935	109.460	1.271	11.340	77.124			146.092	4.144	33.019	2.469	384.919	116.041	500.960	76,8	321
Zoppè di Cadore	236	18.090	110		6.358			1.666	918	6.338	682	34.162	13.136	47.298	72,2	44
<b>BELLUNO TOTALE</b>	<b>209.425</b>	<b>15.832.708</b>	<b>2.772.370</b>	<b>3.949.304</b>	<b>14.114.444</b>	<b>2.335.447</b>		<b>11.089.104</b>	<b>1.363.774</b>	<b>6.567.398</b>	<b>430.743</b>	<b>58.455.292</b>	<b>26.832.428</b>	<b>85.287.720</b>	<b>68,5</b>	<b>106.068</b>

Produzione totale di rifiuti urbani, raccolta differenziata e rifiuto residuo - Anno 2013

**BELLUNO - anno 2013**

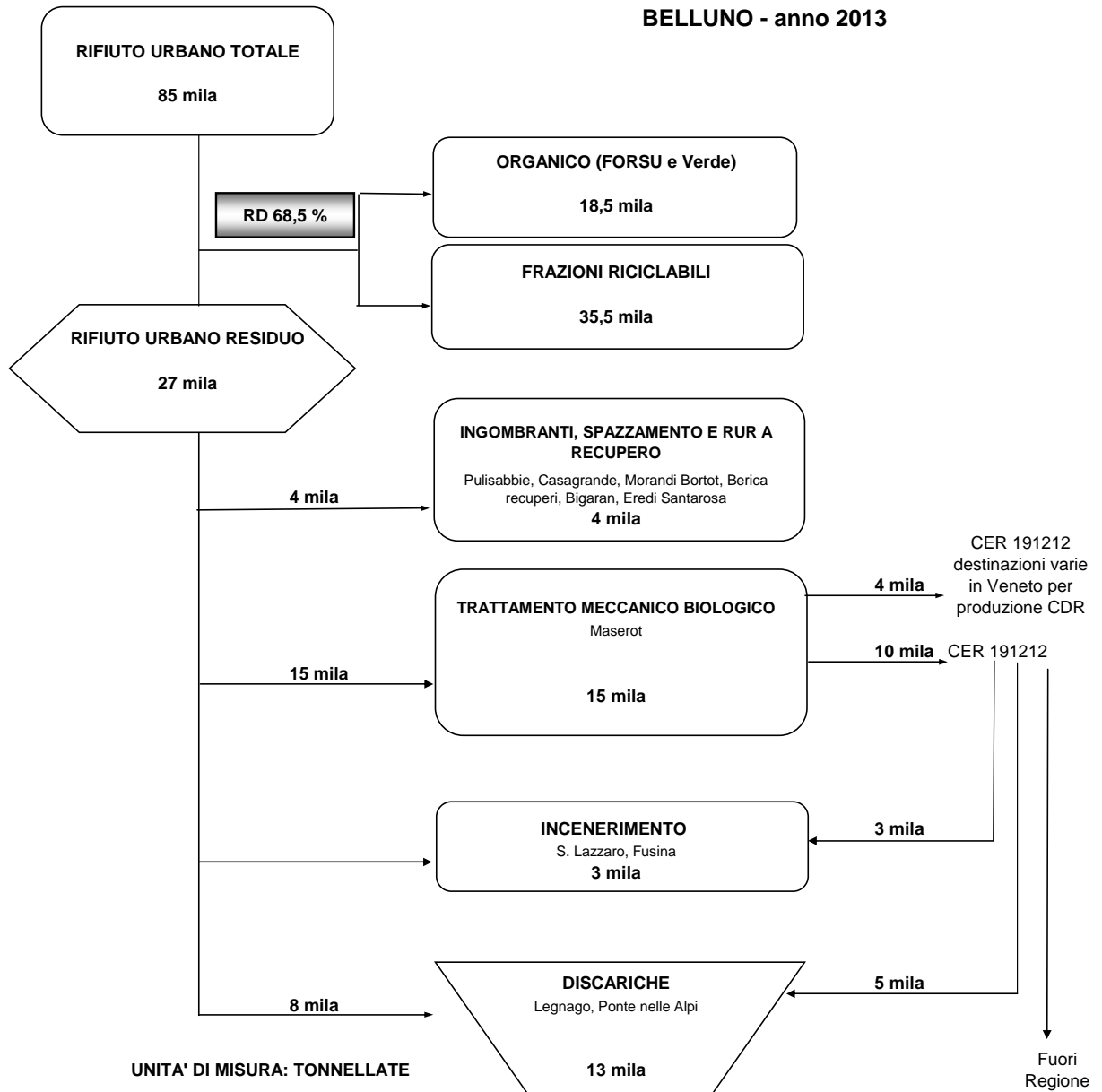


Diagramma di flusso dei rifiuti urbani - Anno 2013