



Agenzia Regionale per la Prevenzione
e Protezione Ambientale del Veneto



REGIONE DEL VENETO

ARPAV – Direzione Tecnica
Servizio Osservatorio Rifiuti

I RIFIUTI URBANI NEL BACINO TERRITORIALE BELLUNO

Scheda sintetica
Anno 2015

IL BACINO TERRITORIALE BELLUNO

Comuni (n.)	67
Abitanti (n.)	206.960
Densità di popolazione (ab/km ²)	59
Utenze domestiche (n.)	150.075
Utenze non domestiche (n.)	15.172
Centri di raccolta presenti (n.)	45
Adesioni al compostaggio domestico (n. utenze)	41.127

Dati anno 2015

La produzione di rifiuti urbani

Produzione totale	83.838 t
Produzione pro capite	405 kg/ab*a
EER 200301 - 200203	18.044 t 87 kg/ab*a
Avviato a	
Discarica	31 %
Trattamento	69 %
Raccolta differenziata (DGRV 288/14)	71,0 %

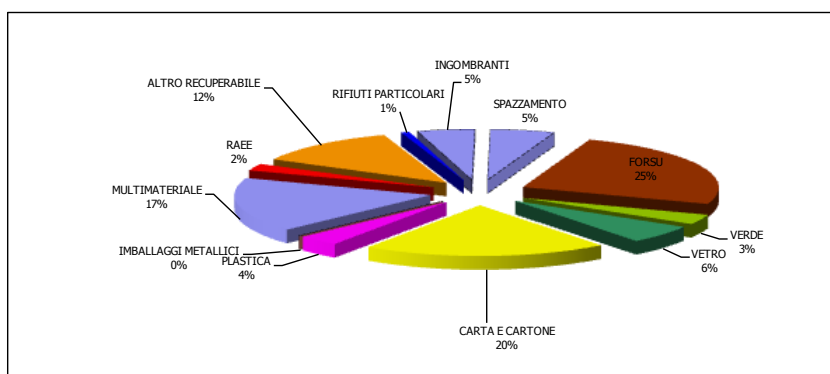
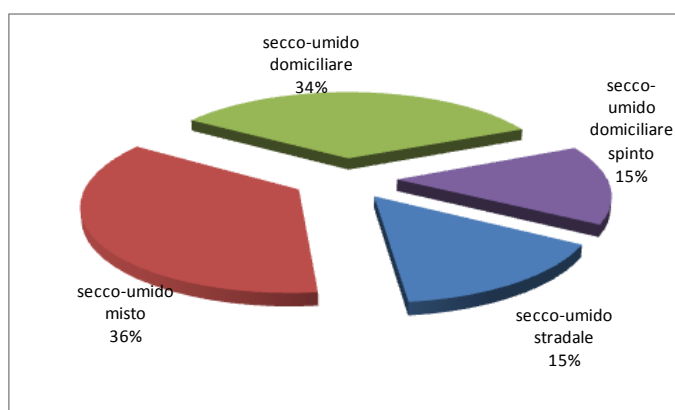
Dati anno 2015

I rifiuti avviati a recupero

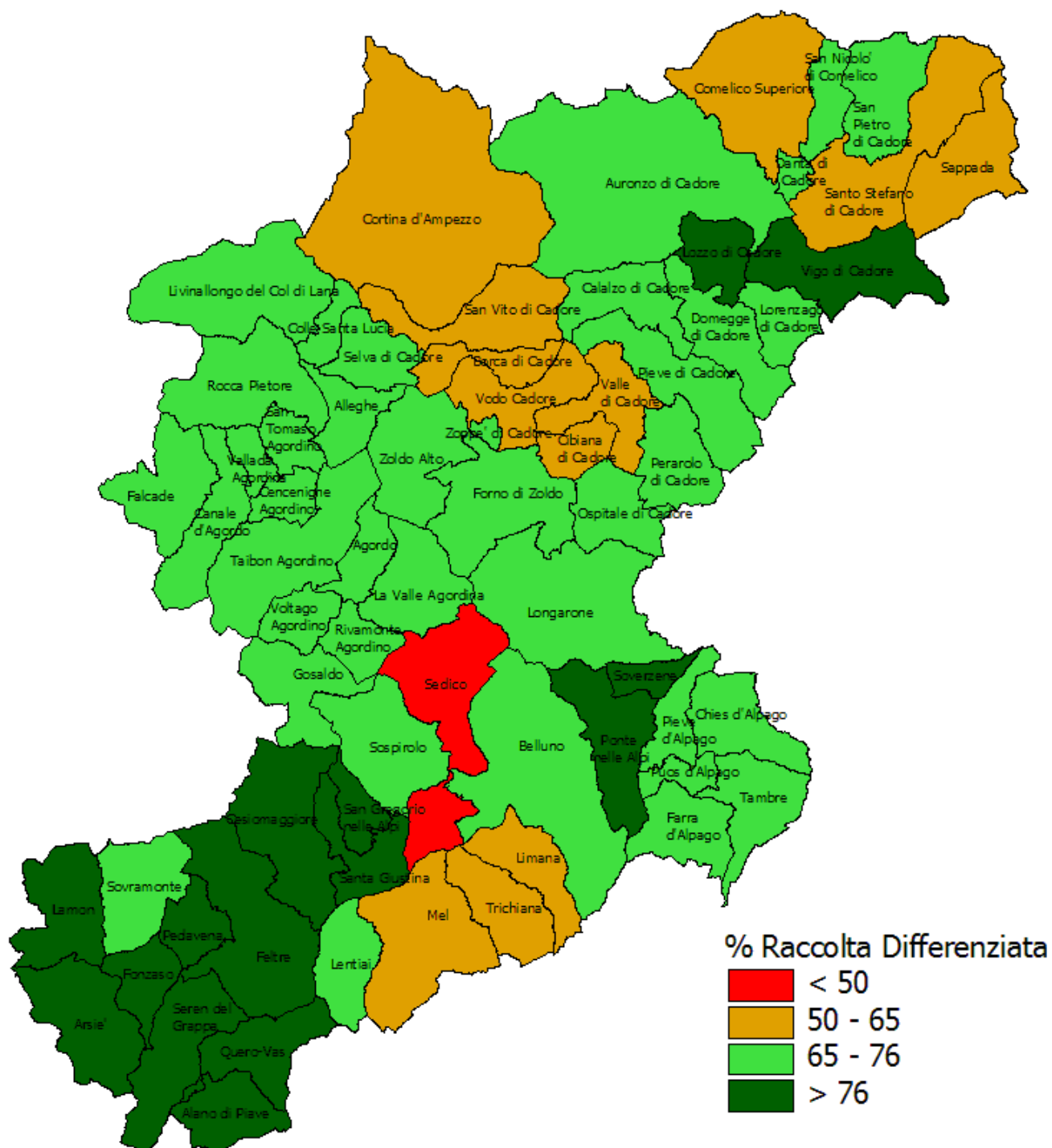
	tonnellate	kg/ab*a
FORSU	16.351	79,0
Verde	2.089	10,1
Vetro	3.854	18,6
Carta e cartone	13.267	64,1
Plastica	2.262	10,9
Imballaggi metallici	0	0,0
Multimateriale	11.460	55,4
RAEE	1.471	7,1
Altro Recuperabile	7.968	38,5
Rifiuti Particolari	459	2,2
Ingombranti	3.115	16,9
Spazzamento	3.498	15,1

Dati anno 2015

Sistema di raccolta



Composizione media della raccolta differenziata - Anno 2015- Fonte: ARPAV - Osservatorio Regionale Rifiuti.



Distribuzione dei comuni in base agli obiettivi di raccolta differenziata raggiunti - Anno 2015

Fonte: ARPAV - Osservatorio Regionale Rifiuti.

Comune	Popolazione (n°)	FORSU (kg)	VERDE (kg)	VETRO (kg)	CARTA E CARTONE (kg)	PLASTICA (kg)	METALLI (kg)	RAEE(kg)	MULTIMATERIALE (kg)	ALTRO RECUPERABILE (kg)	RIFIUTI PARTICOLARI (kg)	INGOMBRANTI (kg)	SPAZZAMENTO (kg)	EER 200301, 200203 (kg)	RIFIUTO TOTALE (kg)
Agordo	4.124	359.681	42.790	259.690	294.433	30.495		43.435	200.316	239.000	14.129	84.726	60.461	302.855	1.932.011
Alano di Piave	2.827	116.460	24.420	89.422	110.583	40.730		17.535	51.306	114.568	5.777	49.580	0	139.200	759.581
Alleghe	1.224	106.754	12.700	77.077	87.389	9.051		12.891	59.454	70.935	4.194	25.147	17.945	89.888	573.425
Arsiè	2.368	122.196		104.310	108.263	26.930		20.569	46.607	86.528	7.286	74.480	0	130.335	727.504
Auronzo di Cadore	3.350	525.520	40.266	27.500	299.807	960		31.350	396.436	173.910	6.051	85.975	0	298.950	1.886.725
Belluno	35.870	2.930.740	446.240	18.220	2.586.490	154.190		203.069	2.943.030	663.470	55.940	190.800	1.107.580	2.539.080	13.838.849
Borca di Cadore	781	106.090	53.980		64.010	23.850		7.464	58.650	20.144	402	4.270	0	184.060	522.920
Calalzo di Cadore	2.085	190.430	43.728	13.200	168.166			16.078	200.226	92.866	5.855	45.912	0	134.550	911.011
Canale d'Agordo	1.131	98.645	11.735	71.222	80.750	8.363		11.912	54.938	65.547	3.874	23.237	16.582	83.060	529.865
Cencenighe Agordino	1.311	114.341	13.603	82.555	93.599	9.694		13.809	63.680	75.977	4.492	26.934	19.220	96.277	614.181
Cesiomaggiore	4.029	201.390	60.490	155.058	201.218	32.370		27.192	80.154	187.289	13.789	62.910	34.240	151.910	1.208.010
Chies d'Alpago	1.377	101.204			79.542	37.571		7.494	65.788	55.419	2.460	28.004	0	98.702	476.184
Cibiana di Cadore	393	32.640	22.520		30.330	8.060		4.293	27.600	16.500	210	8.630	0	82.770	233.553
Colle Santa Lucia	360	31.392	3.735	22.665	25.697	2.662		3.791	17.483	20.859	1.234	7.395	5.277	26.433	168.623
Comelico Superiore	2.238	123.076	22.346		116.303	70.673		10.650	111.787	87.570	2.057	30.596	8.180	306.091	889.329
Cortina d'Ampezzo	5.907	1.102.040	229.410		803.070	209.670		46.868	793.600	124.560	3.633	66.010	523.200	2.242.810	6.144.871
Danta di Cadore	463	23.939	23.483		27.297	25.381		2.301	44.262	25.263	611	1.500	0	62.088	236.125
Domègge di Cadore	2.441	187.410	52.519	15.540	136.864			27.692	206.537	112.050	5.824	49.920	15.540	122.200	932.096
Falcade	1.951	170.163	20.244	122.858	139.294	14.427		20.548	94.768	113.070	6.686	40.083	28.604	143.279	914.024
Farra d'Alpago	2.639	172.877			135.875	64.179		12.802	112.379	94.667	4.200	47.836	0	168.604	813.419
Feltre	20.649	1.904.130		893.840	1.391.780	165.850		131.156	781.240	905.159	42.538	166.180	396.420	952.350	7.730.643
Fonzaso	3.228	152.220	29.260	129.595	164.397	40.390		22.254	57.643	189.128	11.446	34.870	43.590	159.770	1.034.563
Forno di Zoldo	2.330	233.370	15.245	18.430	140.009			11.998	191.465	108.505	7.633	47.000	20.820	116.940	911.415
Gosaldo	644	56.159	6.681	40.547	45.971	4.761		6.782	31.276	37.316	2.206	13.229	9.440	47.287	301.655
La Valle Agordina	1.108	96.639	11.497	69.773	79.108	8.193		11.670	53.821	64.215	3.796	22.764	16.244	81.371	519.091
Lamon	2.887	65.070	20.940	138.760	140.100	86.690		19.145	0	154.558	8.856	56.020	0	154.150	844.289
Lentiai	3.017	246.350			197.100	17.470		21.651	184.930	138.318	4.726	77.080	0	148.640	1.036.265
Limana	5.209	264.860			276.760	22.130		48.689	213.090	281.003	13.985	116.930	52.430	747.810	2.037.687
Livinallongo del Col di Lana	1.314	114.594	13.633	82.737	93.806	9.716		13.838	63.820	76.145	4.502	26.994	19.263	96.490	615.538
Longarone	5.359	569.700	74.499	40.360	352.224	53.802		32.935	385.306	258.155	10.901	110.857	57.920	492.400	2.439.059
Lorenzago di Cadore	549	58.760	2.362	2.030	39.224	230		4.271	43.155	28.986	1.327	12.018	0	33.860	226.223
Lozzo di Cadore	1.383	122.700	14.447	7.890	88.754			9.248	113.768	70.732	2.583	28.581	0	64.330	523.033
Mel	5.984	238.510			264.630	34.250		35.212	243.030	157.191	15.647	110.110	70.260	783.420	1.952.260
Ospitale di Cadore	292	18.150	398	1.130	14.109	58		2.741	20.388	12.981	545	5.220	0	13.710	89.430
Pedavena	4.453	380.845	42.180	183.607	231.893	84.080		42.584	67.333	224.078	15.701	71.300	47.840	265.230	1.656.671
Perarolo di Cadore	380	41.030	7.858	1.190	31.556			2.601	40.691	9.792	1.061	6.629	0	27.700	170.108

Produzione totale di rifiuti urbani, raccolta differenziata e EER 200301 20203- Anno 2015 - segue -

Comune	Popolazione (n°)	FORSU (kg)	VERDE (kg)	VETRO (kg)	CARTA E CARTONE (kg)	PLASTICA (kg)	METALLI (kg)	RAEE(kg)	MULTIMATE RIALE (kg)	ALTRO RECUPERABIL E (kg)	RIFIUTI PARTICOLARI (kg)	INGOMBRANTI (kg)	SPAZZAMENTO (kg)	EER 200301, 200203 (kg)	RIFIUTO TOTALE (kg)
Pieve d'Alpago	1.872	185.168			145.536	68.742		13.712	120.369	101.397	4.499	51.237	0	180.591	871.251
Pieve di Cadore	3.794	428.040	77.755	38.380	276.987			26.161	356.145	109.449	9.702	85.363	265.150	319.630	1.992.762
Ponte nelle Alpi	8.363	551.430	156.090	122.400	433.100	115.320		78.577	352.500	345.332	26.337	39.310	93.240	343.100	2.656.736
Puos d'Alpago	2.483	163.220			128.284	60.593		12.087	106.101	89.378	3.966	45.164	0	159.185	767.978
Quero Vas	3.338	231.340	19.450	132.967	178.499	61.600		20.537	62.292	158.091	6.282	85.050	30.910	117.210	1.104.228
Rivamonte Agordino	634	55.299	6.579	39.926	45.268	4.688		6.678	30.798	36.745	2.172	13.026	9.296	46.563	297.038
Rocca Pietore	1.256	109.536	13.031	79.085	89.666	9.287		13.227	61.004	72.785	4.303	25.802	18.412	92.231	588.369
San Gregorio nelle Alpi	1.613	97.460		58.468	62.259	10.130		8.945	29.475	51.958	5.384	30.780	0	38.270	393.129
San Nicolò di Comelico	406	17.415	2.579		32.155	22.839		1.871	35.261	22.214	496	1.441	0	52.273	188.544
San Pietro di Cadore	1.624	53.610	29.445		84.865	70.982		7.640	85.531	101.114	2.033	6.437	0	205.313	646.970
San Tomaso Agordino	644	56.159	6.681	40.547	45.971	4.761		6.782	31.276	37.316	2.206	13.229	9.440	47.287	301.655
San Vito di Cadore	1.857	226.300	85.590		176.840	49.550		15.295	162.690	50.698	1.377	10.830	2.560	442.020	1.223.750
Santa Giustina	6.807	447.405	13.040	267.538	351.234	47.090		43.696	130.225	185.531	13.819	106.350	40.120	236.280	1.882.328
Santo Stefano di Cadore	2.609	126.313	60.447		118.097	98.349		12.344	121.361	166.619	3.269	10.395	42.180	389.800	1.149.174
Sappada	1.317	158.897			132.483	85.896		6.230	93.778	71.381	1.938	17.331	0	269.735	837.669
Sedico	9.997	572.280	135.820		487.900	21.010		60.282	385.190	254.402	16.449	188.360	106.890	1.865.300	4.093.883
Selva di Cadore	520	45.352	5.395	32.744	37.125	3.845		5.477	25.258	30.135	1.781	10.683	7.623	38.187	243.605
Seren del Grappa	2.448	116.634		101.182	107.597	42.380		17.717	28.887	90.623	10.395	49.380	12.240	114.200	691.235
Sospirolo	3.140	188.730			161.660	8.240		20.928	140.640	100.808	7.067	111.780	0	85.590	825.443
Soverzene	389	21.290	4.752	810	13.287	100		4.842	26.566	16.765	1.022	6.233	0	14.210	109.877
Sovramonte	1.444	34.630		60.998	67.500	10.720		13.726	35.340	72.313	6.386	25.360	0	83.040	410.013
Taibon Agordino	1.759	153.405	18.250	110.758	125.576	13.006		18.524	85.435	101.934	6.026	36.136	25.787	129.169	824.006
Tambre	1.374	175.671			138.071	65.216		13.008	114.194	96.196	4.269	48.609	0	171.328	826.562
Trichiana	4.868	165.990			273.750	26.570		27.631	234.110	152.083	9.330	132.480	48.120	375.040	1.445.104
Vallada Agordina	489	42.655	5.074	30.797	34.916	3.616		5.151	23.755	28.343	1.677	10.048	7.170	35.916	229.118
Valle di Cadore	1.964	139.970			94.020	33.920		15.653	95.690	47.553	936	14.160	114.960	216.120	772.982
Vigo di Cadore	1.440	130.180	35.106	5.990	96.771	200		11.774	138.641	108.352	3.563	38.393	48.800	64.080	681.850
Vodo Cadore	853	79.590	39.500		54.930	20.050		8.255	54.990	23.854	377	4.780	30.980	164.620	481.926
Voltago Agordino	862	75.177	8.943	54.278	61.539	6.374		9.078	41.868	49.953	2.953	17.708	12.637	63.300	403.808
Zoldo Alto	912	106.890	2.560	8.170	63.219			5.056	120.399	34.800	2.045	17.727	0	86.930	447.796
Zoppè di Cadore	229	15.240	85		7.043			1.520	10.747	3.283	384	2.132	0	8.660	49.094
TOTALE	206.960	16.351.351	2.089.381	3.854.244	13.266.549	2.261.950		1.470.922	11.460.473	7.967.859	458.600	3.115.441	3.497.571	18.043.778	83.838.119

Produzione totale di rifiuti urbani, raccolta differenziata e EER 200301 200203- Anno 2015

Bacino	Comune	%RD (DGRV 288/14)	Produzione procapite (kg/ab*anno)
BELLUNO	Agordo	75,64	468
	Alano di Piave	77,98	269
	Alleghe	75,64	364*
	Arsiè	76,38	307
	Auronzo di Cadore	75,10	460*
	Belluno	75,12	386
	Borca di Cadore	63,31	521*
	Calalzo di Cadore	75,50	437
	Canale d'Agordo	75,64	425*
	Cencenighe Agordino	75,64	468
	Cesiomaggiore	83,12	300
	Chies d'Alpago	73,59	346
	Cibiana di Cadore	61,00	594
	Colle Santa Lucia	75,64	439*
	Comelico Superiore	60,37	376*
	Cortina d'Ampezzo	53,18	695*
	Danta di Cadore	70,45	510
	Domegge di Cadore	75,16	382
	Falcade	75,64	342*
	Farra d'Alpago	73,59	288*
	Feltre	81,92	374
	Fonzaso	80,71	320
	Forno di Zoldo	75,32	372*
	Gosaldo	75,64	468
	La Valle Agordina	75,64	468
	Lamon	78,18	292
	Lentiai	75,96	343
	Limana	55,36	391
	Livinallongo del Col di Lana	75,64	282*
	Longarone	69,52	455
	Lorenzago di Cadore	75,73	412
	Lozzo di Cadore	77,58	378
	Mel	51,24	326
	Ospitale di Cadore	74,03	306
	Pedavena	80,34	372
	Perarolo di Cadore	74,73	448
	Pieve d'Alpago	73,59	465
	Pieve di Cadore	67,05	525
	Ponte nelle Alpi	84,09	318
	Puos d'Alpago	73,59	309
	Quero Vas	83,88	331
	Rivamonte Agordino	75,64	469
	Rocca Pietore	75,64	337*
San Gregorio nelle Alpi	85,77	244	
San Nicolò di Comelico	68,94	464	
San Pietro di Cadore	65,59	398	
San Tomaso Agordino	75,64	468	
San Vito di Cadore	61,96	570*	
Santa Giustina	83,26	277	

Bacino	Comune	%RD (DGRV 288/14)	Produzione procapite (kg/ab*anno)
	Santo Stefano di Cadore	60,19	440
	Sappada	64,67	530*
	Sedico	47,72	410
	Selva di Cadore	75,64	304*
	Seren del Grappa	78,71	282
	Sospirolo	75,56	263
	Soverzene	76,27	282
	Sovramonte	75,66	267*
	Taibon Agordino	75,64	468
	Tambre	73,59	460*
	Trichiana	59,94	297
	Vallada Agordina	75,64	469
	Valle di Cadore	54,87	394
	Vigo di Cadore	77,41	445*
	Vodo Cadore	57,78	565
	Voltago Agordino	75,64	468
	Zoldo Alto	71,04	354*
	Zoppè di Cadore	73,29	214

*: Procapite equivalente (calcolato per i comuni con tasso di turisticità elevato e molto elevato in funzione delle presenze turistiche)

% raccolta differenziata e produzione pro capite per comune - Anno 2015