

## IL BACINO TERRITORIALE BELLUNO

Comuni (n.)	63
Abitanti (n.)	202.977
Utenze domestiche (n.)	150.027
Utenze non domestiche (n.)	15.293
Comuni serviti da centro di raccolta (n.)	63
Adesioni al compostaggio domestico (n. utenze)	43.744

Dati anno 2018

### La produzione di rifiuti urbani

Produzione totale	82.777
-------------------	--------

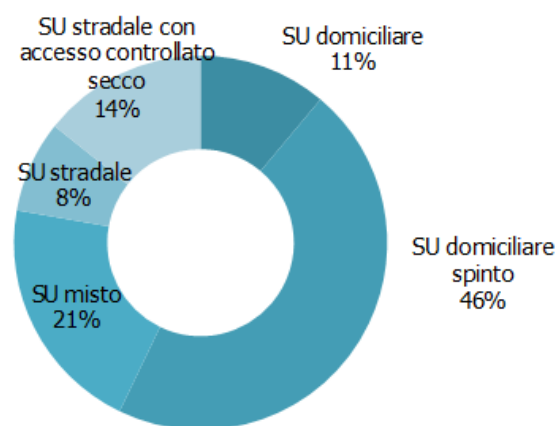
Produzione pro capite	430 kg/ab*a
-----------------------	-------------

EER 200301, 200203	14.543 t	72 kg/ab*a
Avviato a		
Discarica	68 %	
Trattamento	24 %	
Termovalorizzazione	8 %	

Raccolta differenziata (DGRV 288/14)	75,1 %
Raccolta differenziata (Metodo ISPRA - DM 26/05/2016)	83,47 %

Dati anno 2018

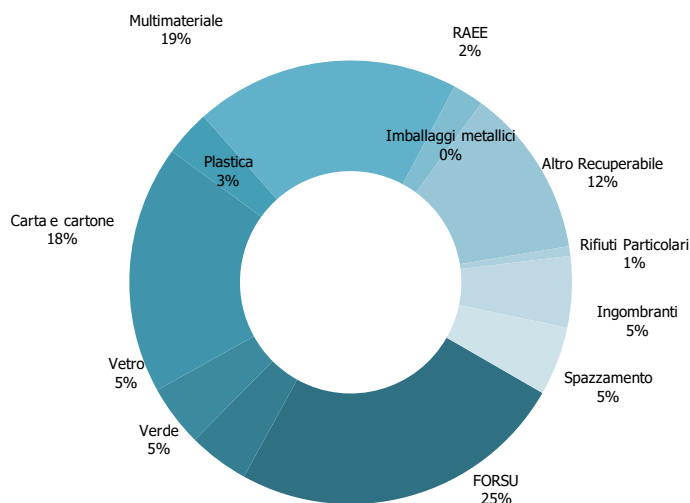
### Sistema di raccolta



### I rifiuti avviati a recupero

	tonnellate	kg/ab*a
FORSU	17.933	88,4
Verde	3.213	15,8
Vetro	3.266	16,1
Carta e cartone	13.224	65,1
Plastica	2.455	12,1
Imballaggi metallici	-	-
Multimateriale	14.044	69,2
RAEE	1.644	8,1
Altro Recuperabile	8.992	44,3
Rifiuti Particolari	514	2,5
Ingombranti	3.786	18,6
Spazzamento	3.663	18,0

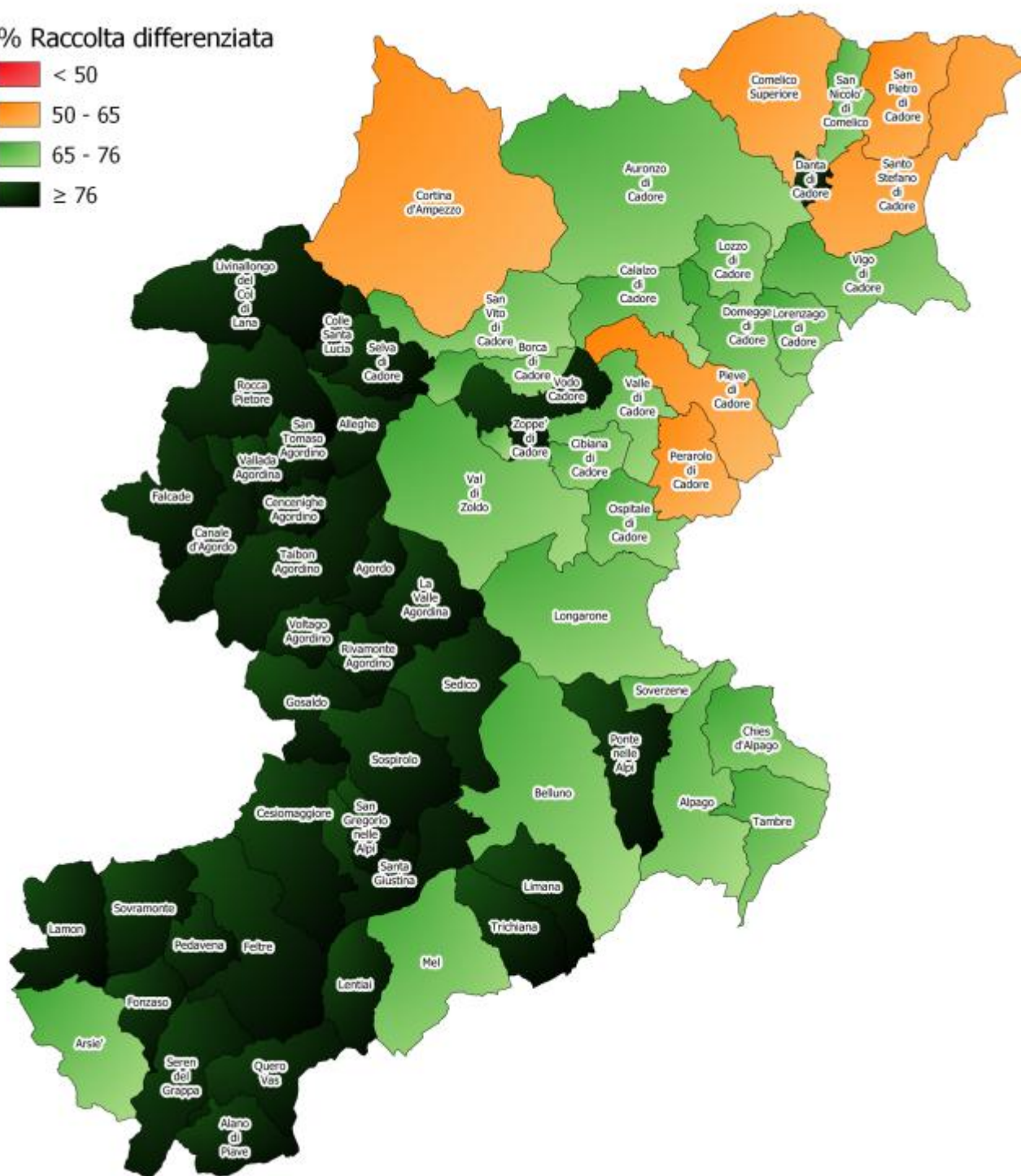
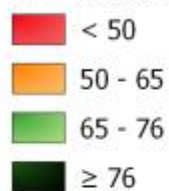
Dati anno 2018



Composizione media della raccolta differenziata - Anno 2018

Fonte: Elaborazioni ARPAAV - ORR sui dati provenienti dall'applicativo ORSo.

% Raccolta differenziata



Distribuzione dei comuni in base agli obiettivi di raccolta differenziata raggiunti - Anno 2018

Fonte: Elaborazioni ARPAV – ORR sui dati provenienti dall'applicativo ORSo

Comune	Popolazione (n°)	FORSU (kg)	VERDE (kg)	VETRO (kg)	CARTA E CARTONE (kg)	PLASTICA (kg)	METALLI (kg)	MULTIMATERIALE (kg)	RAEE(kg)	ALTRO RECUPERABILE (kg)	RIFIUTI PARTICOLARI (kg)	INGOMBRA NTI (kg)	SPAZZAMENTO (kg)	EER 200301, 200203 (kg)	RIFIUTO TOTALE (kg)
Agordo	4.117	446.299	88.470	33.014	286.868	46.698		405.101	54.086	253.893	15.308	150.960	68.505	238.106	2.087.308
Alano di Piave	2.768	127.530	31.540	99.480	131.500	48.365		57.843	18.870	118.372	7.539	63.840	-	133.660	838.539
Alleghe	1.192	129.218	25.615	9.558	83.057	13.521		117.289	15.660	73.510	4.432	43.708	19.834	68.939	604.341
Alpago	6.852	595.845	17.803		481.373	315.787		374.171	44.541	358.348	13.334	188.558	-	602.544	2.992.303
Arsiè	2.250	135.372		109.161	119.197	29.690		48.273	19.157	112.502	8.160	69.890	-	158.085	809.487
Auronzo di Cadore	3.279	566.400	30.181	31.800	297.124			421.076	23.650	155.035	9.801	91.049	-	342.940	1.969.056
Belluno	35.833	3.083.300	456.740	28.560	2.731.820	205.240		3.298.980	230.973	843.250	60.792	253.720	975.150	2.542.320	14.710.845
Borca di Cadore	809	115.980	109.240	61.810	70.430	1.030		33.150	8.044	31.291	1.218	11.910	60.560	147.960	652.623
Calalzo di Cadore	1.968	199.970	67.308	12.240	152.292			218.347	18.783	96.517	5.293	60.566	-	127.440	958.756
Canale d'Agordo	1.115	120.870	23.960	8.941	77.692	12.647		109.713	14.648	68.762	4.146	40.884	18.553	64.486	565.302
Cencenighe Agordino	1.272	137.890	27.334	10.200	88.632	14.428		125.161	16.711	78.444	4.729	46.641	21.165	73.566	644.901
Cesiomaggiore	3.958	226.715	159.690	157.855	213.800	36.110		82.138	27.592	154.059	12.721	64.875	36.860	161.510	1.333.925
Chies d'Alpago	1.313	114.177	3.412		92.242	60.512		71.700	8.864	68.668	2.555	36.132	-	115.461	573.722
Cibiana di Cadore	393	34.820	34.880	23.400	28.260	130		12.830	3.172	23.720	345	10.270	-	47.940	219.767
Colle Santa Lucia	360	39.025	7.736	2.887	25.084	4.083		35.423	4.729	22.201	1.339	13.200	5.990	20.821	182.519
Comelico Superiore	2.151	128.914	40.800		114.989	72.283		118.969	11.006	107.588	3.636	28.403	11.490	306.775	944.853
Cortina d'Ampezzo	5.820	1.096.320	331.210		872.640	253.440		893.000	46.762	139.240	5.156	77.760	310.130	1.931.610	5.957.268
Danta di Cadore	444	35.656	24.400		28.283	24.217		39.658	2.275	43.074	647	1.700	-	48.107	248.017
Domègge di Cadore	2.337	206.020	60.419	16.810	130.096			210.731	22.504	121.952	5.700	91.443	40.020	133.520	1.039.215
Falcade	1.866	202.282	40.099	14.963	130.021	21.166		183.609	24.514	115.075	6.938	68.422	31.049	107.920	946.057
Feltre	20.560	2.045.805		956.400	1.331.480	206.660		811.765	138.483	1.187.129	43.533	191.850	367.800	975.374	8.256.279
Fonzaso	3.163	160.295	85.540	132.840	159.160	48.070		62.202	25.202	180.854	11.432	51.065	32.140	172.600	1.121.400
Gosaldo	582	63.091	12.507	4.667	40.553	6.602		57.267	7.646	35.892	2.164	21.341	9.684	33.660	295.073
La Valle Agordina	1.070	115.992	22.993	8.580	74.557	12.137		105.285	14.057	65.986	3.978	39.234	17.804	61.883	542.487
Lamon	2.808	82.205	35.290	145.490	138.340	85.860		-	38.180	147.347	7.720	60.450	19.900	166.630	927.412
Lentiai	2.937	296.070	19.650		167.675	15.230		245.549	27.280	125.101	9.202	81.435	-	147.240	1.134.432
Limana	5.308	407.930	146.080		320.400	47.450		404.870	52.137	181.420	17.537	79.760	76.810	233.850	1.968.244
Livinallongo del Col di Lana	1.292	140.058	27.764	10.360	90.025	14.655		127.129	16.973	79.677	4.804	47.374	21.498	74.723	655.041
Longarone	5.201	580.980	56.509	35.380	316.075	1.940		511.810	33.938	294.097	11.340	160.723	66.100	544.050	2.612.942
Lorenzago di Cadore	558	59.830	32.887	3.640	28.308			58.837	3.242	45.140	1.157	23.243	5.240	38.310	299.834
Lozzo di Cadore	1.340	150.580	16.455	7.240	72.776			139.494	13.782	73.810	3.730	53.802	-	69.890	601.559
Mel	5.932	390.900	14.360		257.806	39.630		433.439	54.253	249.922	21.046	117.505	79.630	305.850	1.964.341

Produzione totale di rifiuti urbani, raccolta differenziata e residuo- Anno 2018 - segue -

Comune	Popolazione (n°)	FORSU (kg)	VERDE (kg)	VETRO (kg)	CARTA E CARTONE (kg)	PLASTICA (kg)	METALLI (kg)	MULTIMATERIALE (kg)	RAEE(kg)	ALTRO RECUPERABILE (kg)	RIFIUTI PARTICOLARI (kg)	INGOMBRANTI (kg)	SPAZZAMENTO (kg)	EER 200301, 200203 (kg)	RIFIUTO TOTALE (kg)
Ospitale di Cadore	281	18.220	162	150	11.588			18.610	2.022	13.741	379	7.587	-	9.330	81.789
Pedavena	4.396	424.999	115.330	189.715	242.570	97.125		68.046	45.336	264.078	14.181	87.230	22.380	275.960	1.846.950
Perarolo di Cadore	352	34.170	7.543	7.970	27.832			50.079	2.631	16.452	1.556	12.016	25.300	31.350	216.899
Pieve di Cadore	3.752	413.400	91.285	33.730	248.004			390.254	39.733	202.408	11.345	127.482	260.320	348.890	2.166.851
Ponte nelle Alpi	8.232	571.790	148.780	111.760	457.540	113.990		395.560	65.242	394.677	27.262	42.420	130.200	318.810	2.778.031
Quero Vas	3.143	227.235	65.745	135.655	216.200	62.940		74.496	21.910	137.032	5.295	93.020	32.580	126.430	1.198.538
Rivamonte Agordino	612	66.343	13.151	4.908	42.644	6.942		60.219	8.040	37.742	2.275	22.441	10.183	35.395	310.282
Rocca Pietore	1.203	130.410	25.851	9.647	83.824	13.645		118.372	15.804	74.188	4.473	44.111	20.017	69.575	609.918
San Gregorio nelle Alpi	1.597	102.170	1.460	66.065	72.540	9.180		38.481	9.347	64.127	4.908	24.530	-	41.960	434.768
San Nicolò di Comelico	388	17.831	3.113		28.270	26.531		35.115	1.987	27.502	561	4.845	-	54.589	200.344
San Pietro di Cadore	1.607	60.488	12.796		68.390	74.936		86.997	8.169	105.215	2.313	15.426	10.990	208.602	654.322
San Tomaso Agordino	610	66.126	13.108	4.892	42.504	6.919		60.022	8.014	37.618	2.268	22.367	10.150	35.279	309.268
San Vito di Cadore	1.865	201.980	116.310	159.850	179.110	1.640		75.380	15.955	61.023	2.277	19.050	212.230	369.970	1.414.775
Santa Giustina	6.786	463.150	15.020	288.970	366.830	42.255		144.090	44.643	255.894	15.851	133.870	10.620	248.070	2.029.263
Santo Stefano di Cadore	2.502	137.791	55.771		122.993	108.583		128.035	12.813	167.380	3.626	35.446	70.540	426.395	1.269.373
Sedico	10.198	886.900	166.300		471.240	40.790		745.680	69.934	329.884	28.785	149.120	202.340	371.520	3.462.493
Selva di Cadore	506	54.852	10.873	4.058	35.258	5.739		49.789	6.647	31.205	1.881	18.554	8.420	29.264	256.541
Seren del Grappa	2.448	133.701	8.480	107.550	130.800	37.855		35.850	26.378	108.193	9.325	67.965	-	120.180	786.277
Sospirolo	3.135	208.230	5.670		148.008	21.690		236.910	29.361	184.231	13.099	76.840	11.930	89.740	1.025.709
Soverzene	375	20.310	4.088	150	9.698			30.540	3.699	23.526	1.237	9.848	-	15.040	118.136
Sovramonte	1.400	39.660		61.740	69.160	10.550		36.480	14.472	70.768	5.730	24.755	-	74.940	408.255
Taibon Agordino	1.745	189.165	37.498	13.993	121.590	19.793		171.703	22.924	107.613	6.488	63.985	29.036	100.922	884.710
Tambre	1.326	115.308	3.445		93.155	61.111		72.410	8.951	69.348	2.580	36.490	-	116.604	579.403
Trichiana	4.830	249.030	31.820		256.020	38.880		379.600	31.436	140.830	13.073	64.600	47.810	185.370	1.438.469
Val di Zoldo	3.156	353.190	20.104		189.506			345.940	28.780	163.725	9.555	102.515	81.720	233.260	1.528.295
Vallada Agordina	485	52.576	10.422	3.889	33.794	5.501		47.723	6.372	29.910	1.803	17.784	8.070	28.050	245.894
Valle di Cadore	1.885	135.020	63.700	83.080	81.580	790		54.510	17.398	55.622	2.006	16.550	40.110	182.420	732.786
Vigo di Cadore	1.398	129.610	18.749	4.150	99.638			152.733	11.039	78.010	3.786	55.259	9.800	60.000	622.774
Vodo Cadore	853	83.600	77.400	42.160	51.920	670		26.370	11.300	31.481	1.203	10.700	98.670	79.520	514.994
Voltago Agordino	851	92.252	18.287	6.824	59.297	9.653		83.736	11.180	52.481	3.164	31.204	14.160	49.217	431.455
Zoppè di Cadore	212	17.420	86		9.464			15.100	707	4.386	345	5.785	-	8.720	62.013
<b>TOTALE</b>	<b>202.977</b>	<b>17.933.267</b>	<b>3.213.221</b>	<b>3.266.181</b>	<b>13.223.522</b>	<b>2.455.290</b>		<b>14.043.637</b>	<b>1.643.937</b>	<b>8.992.165</b>	<b>514.063</b>	<b>3.785.508</b>	<b>3.663.490</b>	<b>14.543.142</b>	<b>87.277.423</b>

Produzione totale di rifiuti urbani, raccolta differenziata e residuo - Anno 2018

Bacino	Comune	%RD (DGRV 288/14)	%RD (Metodo DM 26/05/2016)	Produzione pro capite (kg/ab*anno)	Produzione pro capite EER 200301, 200203 (kg/ab*anno)
<b>BELLUNO</b>	Agordo	80,9	89,8	507	58
	Alano di Piave	78,6	84,8	303	48
	Alleghe	80,9	89,8	507	58
	Alpago	73,6	83,4	437	88
	Arsiè	74,4	84,3	360	70
	Auronzo di Cadore	72,7	80,1	601	105
	Belluno	74,3	83,1	411	71
	Borca di Cadore	73,6	77,4	807	183
	Calalzo di Cadore	75,7	86,8	487	65
	Canale d'Agordo	80,9	89,8	507	58
	Cencenighe Agordino	80,9	90,1	507	58
	Cesiomaggiore	83,9	90,4	337	41
	Chies d'Alpago	73,6	83,5	437	88
	Cibiana di Cadore	73,5	78,3	559	122
	Colle Santa Lucia	80,9	90,4	507	58
	Comelico Superiore	62,9	67,4	439	143
	Cortina d'Ampezzo	59,2	62,5	1.024	332
	Danta di Cadore	78,5	81,7	559	108
	Domegge di Cadore	71,1	82,1	445	57
	Falcade	80,9	89,9	507	58
	Feltre	79,9	90,1	402	47
	Fonzaso	80,9	85,2	355	55
	Gosaldo	80,9	90,4	507	58
	La Valle Agordina	80,9	90,4	507	58
	Lamon	77,4	82,8	330	59
	Lentiai	77,4	89,1	386	50
	Limana	79,2	88,6	371	44
	Livinallongo del Col di Lana	80,9	89,8	507	58
	Longarone	66,0	73,8	502	105
	Lorenzago di Cadore	73,6	82,0	537	69
	Lozzo di Cadore	74,5	84,3	449	52
	Mel	74,5	87,3	331	52
	Ospitale di Cadore	74,0	86,4	291	33
	Pedavena	81,6	85,6	420	63
	Perarolo di Cadore	62,7	71,1	616	89
	Pieve di Cadore	61,8	70,6	578	93
	Ponte nelle Alpi	85,3	90,3	337	39
	Quero Vas	83,8	91,1	381	40
	Rivamonte Agordino	80,9	90,4	507	58
	Rocca Pietore	80,9	90,0	507	58
	San Gregorio nelle Alpi	86,3	92,6	272	26
	San Nicolò di Comelico	69,2	73,5	516	141
San Pietro di Cadore	63,4	67,6	407	130	
San Tomaso Agordino	80,9	90,4	507	58	
San Vito di Cadore	69,6	73,9	759	198	
Santa Giustina	83,0	89,5	299	37	
Santo Stefano di Cadore	57,8	62,0	507	170	
Sedico	83,9	89,7	340	36	
Selva di Cadore	80,9	90,2	507	58	
Seren del Grappa	78,7	85,4	321	49	
Sospirolo	81,0	92,8	327	29	

Bacino	Comune	%RD (DGRV 288/14)	%RD (Metodo DM 26/05/2016)	Produzione pro capite (kg/ab*anno)	Produzione pro capite EER 200301, 200203 (kg/ab*anno)
	Soverzene	72,5	81,7	315	40
	Sovramonte	77,1	82,5	292	54
	Taibon Agordino	80,9	90,1	507	58
	Tambre	73,6	83,5	437	88
	Trichiana	76,3	87,7	298	38
	Val di Zoldo	67,4	78,4	484	74
	Vallada Agordina	80,9	90,4	507	58
	Valle di Cadore	71,0	77,9	389	97
	Vigo di Cadore	74,5	84,4	445	43
	Vodo Cadore	79,3	84,6	604	93
	Voltago Agordino	80,9	90,4	507	58
	Zoppè di Cadore	71,5	82,5	293	41

% raccolta differenziata e produzione pro capite per comune - Anno 2018