

I RIFIUTI URBANI IN PROVINCIA DI VICENZA

Scheda sintetica

Anno 2009

LA PROVINCIA DI VICENZA

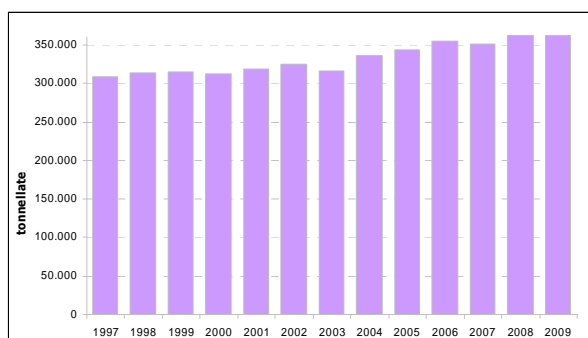
Comuni n.	121
Abitanti	865.353
Densità di popolazione (ab/km ²)	317,8
Presenze turistiche	1.899.857
Abitanti equivalenti	870.558
Adesioni al compostaggio domestico	77.687
Comuni in Tariffa (ai sensi dell' art. 238 del D.Lgs 152/06)	34

Dati anno 2009

La produzione di rifiuti urbani

	tonnellate	Var %
Produzione totale	362.992	0,04
	kg/ab*a	Var %
Produzione pro capite	419	-0,92

Dati anno 2009

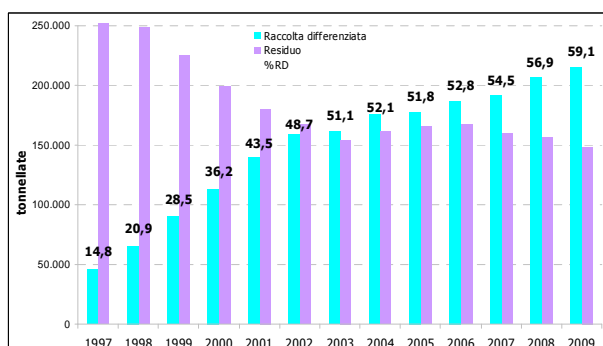


Produzione totale di rifiuto urbano - Anni 1997-2009 - Fonte: ARPAV - Osservatorio Regionale Rifiuti.

La raccolta differenziata

	tonnellate	Var %	kg/ab*a	Var %
Raccolta differenziata	214.368	3,92	248	2,92
Rifiuto Urbano Residuo	148.623	-5,07	172	-5,98
Secco/Indifferenziato	116.690	-6,86	135	-7,76
Spazzamento	17.340	4,76	20	3,75
Ingombranti	14.593	-0,45	17	-1,41

Dati anno 2009

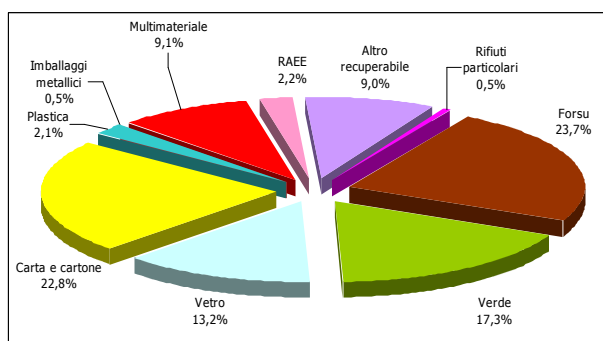


Produzione di rifiuto urbano differenziato e di rifiuto urbano residuo - Anni 1997-2009 - Fonte: ARPAV - Osservatorio Regionale Rifiuti.

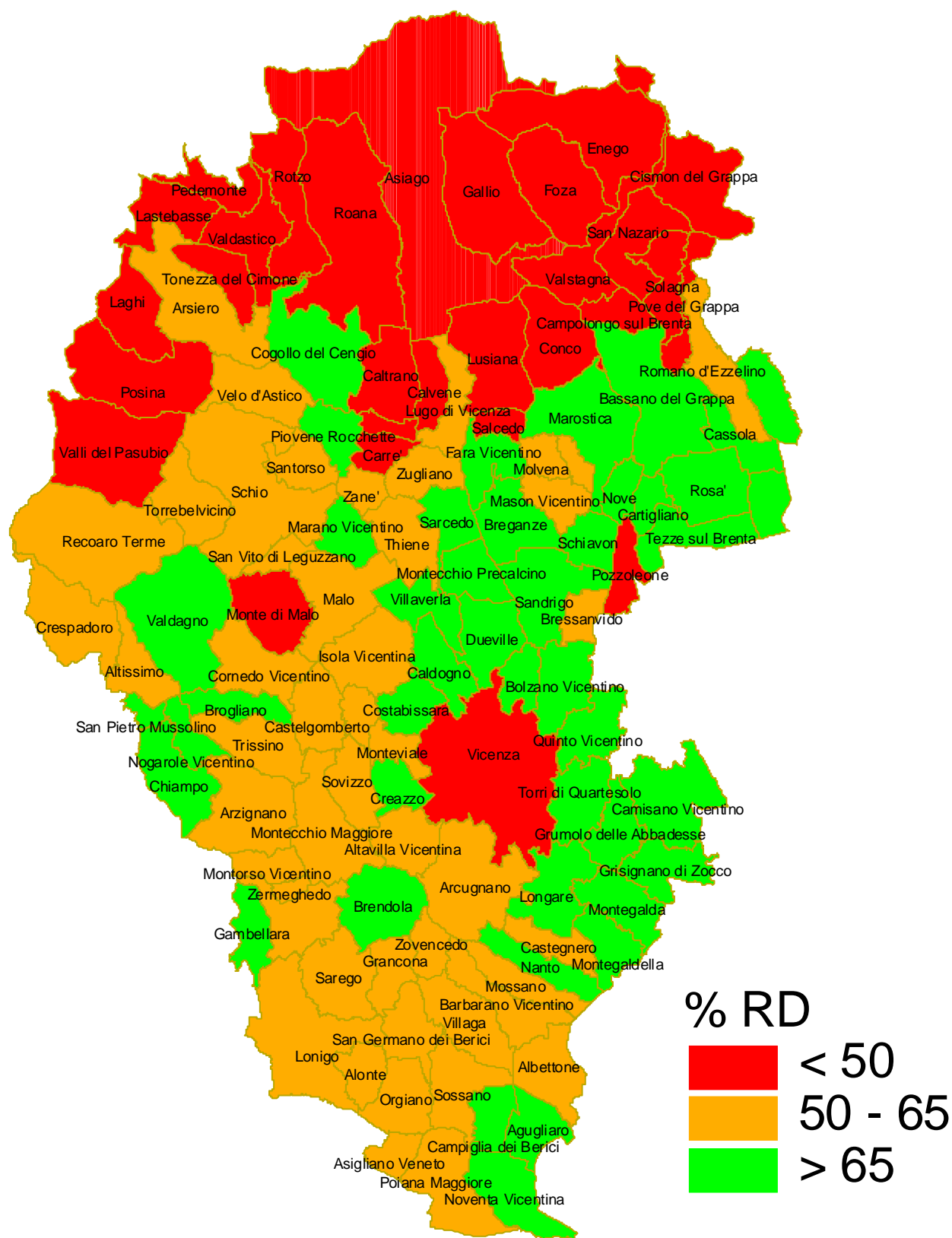
I rifiuti avviati a recupero

	tonnellate	Var %	kg/ab*a	Var %
FORSU	50.780	2,44	58,7	1,45
Verde	37.091	4,60	42,9	3,59
Vetro	28.400	4,53	32,8	3,53
Carta e cartone	48.881	3,27	56,5	2,27
Plastica	4.402	-36,29	5,1	-36,90
Imballaggi metallici	252	-69,41	0,3	-69,70
Multimateriale	19.442	20,46	22,5	19,30
RAEE	4.700	23,00	5,4	21,82
Altro Recuperabile	19.274	6,82	22,3	5,80
Rifiuti Particolari	1.146	12,89	1,3	11,80

Dati anno 2009



Composizione media della raccolta differenziata - Anno 2009 - Fonte: ARPAV - Osservatorio Regionale Rifiuti.



Percentuale di Raccolta Differenziata dei comuni della provincia di Vicenza in base agli obiettivi imposti dal D.Lgs. 152/06 e dalla L.296/06 (finanziaria 2007) - Anno 2009 - Fonte: ARPAV - Osservatorio Regionale Rifiuti.

Comune	Abitanti	FORSU	Verde	Vetro	Carta e cartone	Plastica	Imballaggi metallici	Multimateriale	RAEE	Altro recuperabile	Rifiuti particolari	Residuo	Raccolta differenziata	Rifiuto totale	%RD	Ut. compostaggio domestico
Agugliaro	1.389	70.900	48.560	54.200	61.410			32.760	4.290	7.280	360	122.790	279.760	402.550	69,5	277
Albettone	2.144	97.210	92.950	72.060	34.150			96.280	1.220		989	217.400	394.859	612.259	64,5	422
Alonte	1.625	72.960	43.360	46.570	80.250			29.820	8.020	39.400	1.347	218.390	321.727	540.117	59,6	18
Altavilla Vicentina	11.613	947.280	366.610	396.030	812.450	3.105		209.080	45.526	312.280	10.825	2.480.990	3.103.186	5.584.176	55,6	157
Arcugnano	7.884	595.200	436.847	271.200	339.980	10.580		181.535	54.900	243.830	13.185	1.582.050	2.147.257	3.729.307	57,6	850
Asigliano Veneto	916	34.290	22.860	23.270	30.020			19.350	7.005	5.760	2.388	98.300	144.943	243.243	59,6	209
Barbarano Vicentino	4.528	302.253	218.625	133.110	212.070			94.770	32.076	106.760	6.681	648.390	1.106.345	1.754.735	63,0	309
Bolzano Vicentino	6.467	349.500	221.000	201.610	513.390	150		167.900	29.674	171.800	13.373	687.850	1.668.397	2.356.247	70,8	636
Brendola	6.649	281.300	167.490	251.287	457.900			186.290	28.461	116.455	8.521	764.640	1.497.704	2.262.344	66,2	100
Bressanvido	3.135	235.900	89.050	96.330	189.660			45.000	17.856	47.980	2.621	395.674	724.397	1.120.071	64,7	152
Caldogno	11.087	826.840	555.830	291.080	527.340	8.820	3.400	160.120	58.601	221.150	12.137	1.137.894	2.665.318	3.803.212	70,1	481
Camisano Vicentino	10.411	943.500	626.100	314.250	519.420	30.360	9.580	168.000	55.747	246.120	21.048	1.517.921	2.934.125	4.452.046	65,9	497
Campiglia dei Berici	1.787	61.260	60.720	58.460	68.290	1.100		37.675	1.860	17.526	932	160.755	307.823	468.578	65,7	360
Castegnero	2.777	167.590	82.090	80.270	146.138			65.030		9.800	730	339.600	551.648	891.248	61,9	304
Costabissara	6.948	475.260	325.260	239.720	387.309	3.050		240.880	44.780	197.163	12.372	670.540	1.925.794	2.596.334	74,2	472
Creazzo	11.155	650.940	744.720	368.780	645.360	6.095		178.650	64.320	233.840	16.264	1.421.690	2.908.969	4.330.659	67,2	1.337
Dueville	14.041	875.690	862.000	446.830	932.590	35.330	17.000	276.450	94.034	424.180	22.096	2.039.951	3.986.200	6.026.151	66,1	1.632
Gambugliano	840	33.238		34.979	19.861			14.366	2.740	100	74	67.583	105.358	172.941	60,9	10
Grancona	1.877	78.290	24.587	55.365	69.888			33.830	7.084	49.660	2.314	224.890	321.018	545.908	58,8	378
Grisignano di Zocco	4.300	517.950	288.320	184.000	103.040	6.365	12.000	75.735	37.643	22.310	6.930	586.404	1.254.293	1.840.697	68,1	0
Grumolo delle Abbadesse	3.744	274.900	105.000	125.450	294.490	1.425	6.560	87.450	19.862	9.410	3.484	459.517	928.031	1.387.548	66,9	337
Isola Vicentina	9.319	651.002	121.640	288.201	406.759	1.000		244.874	38.207	154.674	11.962	1.394.830	1.918.319	3.313.149	57,9	550
Longare	5.589	222.470	297.590	178.520	331.950	6.810	1.640	89.090	34.853	179.710	9.157	595.506	1.351.790	1.947.296	69,4	1.020

Bacino VI1: produzione totale di rifiuti urbani, raccolta differenziata e rifiuto residuo - Anno 2009 - segue - (u.m. kg)

Comune	Abitanti	FORSU	Verde	Vetro	Carta e cartone	Plastica	Imballaggi metallici	Multimateriale	RAEE	Altro recuperabile	Rifiuti particolari	Residuo	Raccolta differenziata	Rifiuto totale	%RD	Ut. compostaggio domestico
Lonigo	15.901	1.059.280	649.660	522.860	774.760	10.050		286.440	72.066	267.950	10.355	2.516.290	3.653.421	6.169.711	59,2	781
Montecchio Maggiore	23.857	1.328.060	1.032.310	695.150	1.069.620	400		519.460	135.461	538.532	33.828	3.322.350	5.352.821	8.675.171	61,7	1.300
Montecchio Precalcino	5.031	283.570	214.750	137.410	217.180	34.830	9.367	46.990	29.712	169.380	11.769	601.507	1.154.958	1.756.465	65,8	222
Montegalda	3.090	250.820	82.590	111.840	195.820	1.615	4.760	65.460	21.521	91.130	4.234	426.007	829.790	1.255.797	66,1	0
Montegaldella	1.808	140.800	60.380	81.670	174.530		3.540	27.610	9.641	8.970	2.823	199.719	509.964	709.683	71,9	144
Monteviale	2.503	119.220	63.460	84.820	135.600			35.700	13.080	39.160	3.260	477.880	494.300	972.180	50,8	318
Monticello Conte Otto	9.252	685.550	626.850	276.430	706.580	4.255	6.000	198.730	60.034	244.890	8.796	1.496.362	2.818.115	4.314.477	65,3	120
Mossano	1.808	96.120	48.800	64.530	74.808			28.690	3.220	43.730	1.788	314.385	361.686	676.071	53,5	89
Nanto	3.009	214.492	88.950	91.360	124.514			70.440	17.310	23.580	6.680	305.670	637.326	942.996	67,6	215
Noventa Vicentina	8.800	726.920	745.280	295.560	474.010	13.290		249.160	61.671	175.300	12.984	1.301.320	2.754.175	4.055.495	67,9	314
Orgiano	3.223	161.660	178.410	138.170	125.120	8.742		61.350	19.142	54.742	5.288	487.330	752.624	1.239.954	60,7	560
Pojana Maggiore	4.500	243.110	314.010	105.610	199.200	520		76.410	32.345	28.640	10.173	569.790	1.010.018	1.579.808	63,9	626
Quinto Vicentino	5.706	372.680	494.900	166.600	329.380	16.465	6.280	86.270	34.480	93.550	7.564	653.122	1.608.169	2.261.291	71,1	462
San Germano dei Berici	1.159	23.790	15.351	37.575	45.324			23.160	5.326	29.634	924	135.739	181.084	316.823	57,2	262
Sandrigo	8.620	479.390	470.760	305.810	562.680	18.090	2.820	193.630	52.122	220.240	12.439	924.122	2.317.981	3.242.103	71,5	826
Sarego	6.376	418.010	171.040	178.070	271.900			126.920	22.507	78.720	7.469	909.532	1.274.636	2.184.168	58,4	309
Sossano	4.437	129.020	134.810	111.920	109.920	44.905	10.633		20.760	56.540	6.155	535.720	624.663	1.160.383	53,8	1.098
Sovizzo	6.867	374.640	332.700	218.870	336.720			112.720	42.971	150.100	10.529	856.030	1.579.250	2.435.280	64,8	484
Torri di Quartesolo	11.827	957.480	727.980	372.200	1.203.370	19.975	6.740	273.370	81.480	363.430	17.837	2.028.123	4.023.862	6.051.985	66,5	588
Vicenza	115.550	6.902.070	6.233.703	3.834.300	8.474.970	71.490	14.960	4.717.355	543.107	3.696.481	143.078	36.121.230	34.631.514	70.752.744	48,9	4.628
Villaga	1.988	88.745	20.475	63.800	47.255			39.440	8.170	26.530	830	249.260	295.245	544.505	54,2	0
Zovencedo	846	29.680		29.030	23.300			15.790	3.100	12.440	100	85.690	113.440	199.130	57,0	160
VI1 Totale	376.383	23.850.830	18.508.378	12.135.157	22.860.276	358.817	115.280	9.990.030	1.977.985	9.230.857	498.693	72.350.733	99.526.303	171.877.036	57,9	24.014

Bacino VI1: produzione totale di rifiuti urbani, raccolta differenziata e rifiuto residuo - Anno 2009 - (u.m. kg)

Comune	Abitanti	FORSU	Verde	Vetro	Carta e cartone	Plastica	Imballaggi metallici	Multimateriale	RAEE	Altro recuperabile	Rifiuti particolari	Residuo	Raccolta differenziata	Rifiuto totale	%RD	Ut. compostaggio domestico
Arsiero	3.389	19.630	45.796	142.923	153.680		1.336	104.250	23.156	76.956	4.985	562.189	572.712	1.134.901	50,5	836
Breganze	8.750	286.660	243.710	364.830	642.500	75.600	26.710	178.960	35.923	215.400	10.202	894.300	2.080.495	2.974.795	69,9	1.748
Caltrano	2.659		41.236	79.978	88.005	760	643	41.770	15.586	45.612	3.034	408.594	316.624	725.218	43,7	291
Calvene	1.326		24.015	27.556	11.689		408		8.176	22.914	1.484	335.192	96.242	431.434	22,3	108
Carrè	3.663		122.600	103.745	78.530		820	31.280	21.149	47.349	4.261	1.011.160	409.734	1.420.894	28,8	175
Chiuppano	2.625		71.753	94.738	101.625		336	48.000	13.758	83.528	1.922	701.180	415.660	1.116.840	37,2	140
Cogollo del Cengio	3.442	132.320	53.644	125.167	156.065		837	94.900	21.818	110.755	4.417	317.166	699.923	1.017.089	68,8	400
Fara Vicentino	3.976	215.560	41.130	171.430	147.050		700	141.550	13.162	48.827	5.150	400.950	784.559	1.185.509	66,2	636
Laghi	128			6.810	880				2.241	4.264	284	41.281	14.479	55.760	26,0	67
Lastebasse	237			13.645	7.246		87		1.436	5.145	226	78.592	27.785	106.377	26,1	
Lugo di Vicenza	3.765	130.270	68.735	135.589	175.121		1.168	107.890	23.001	141.929	4.880	430.228	788.583	1.218.811	64,7	998
Malo	14.510	685.710	300.440	455.600	796.450		540	431.200	65.497	478.126	14.325	1.770.430	3.227.888	4.998.318	64,6	1.842
Marano Vicentino	9.767	569.680	404.750	346.910	461.730		1.420	273.800	45.242	177.440	12.134	1.059.310	2.293.106	3.352.416	68,4	800
Monte di Malo	2.881		6.420	79.480	21.220		660	21.160	8.981	52.923	3.537	873.050	194.381	1.067.431	18,2	419
Pedemonte	784		0	24.316	20.608		294		5.722	17.436	762	207.117	69.138	276.255	25,0	
Piovene Rocchette	8.324	464.650	264.497	269.887	422.604		1.064	265.000	35.067	133.362	7.501	982.960	1.863.632	2.846.592	65,5	759
Posina	592			28.180	18.840				6.760	20.834	1.482	188.810	76.096	264.906	28,7	281
Salcedo	1.022			39.620	35.580			22.700	3.341	16.923	1.190	226.310	119.354	345.664	34,5	
San Vito di Leguzzano	3.578	159.450	118.040	115.275	169.400		1.036	107.790	17.118	69.786	4.320	478.230	762.215	1.240.445	61,4	551
Santorso	5.823	235.750	116.280	185.640	180.420			158.460	24.153	73.500	6.946	638.060	981.149	1.619.209	60,6	1.183
Sarcedo	5.327	118.560	175.460	169.240	155.100		1.834	102.820	24.825	122.282	5.922	376.820	876.043	1.252.863	69,9	1.455
Schio	39.586	2.342.365	1.437.270	1.630.290	2.935.570	15.580	1.075	1.088.980	247.288	1.690.831	37.418	7.231.360	11.426.667	18.658.027	61,2	5.971
Thiene	23.082	1.674.330	839.810	907.510	1.784.318		5.470	799.550	127.864	406.659	23.654	3.648.970	6.569.165	10.218.135	64,3	1.455
Tonezza del Cimone	595		4.140	49.960	11.630		500	13.200	9.342	8.715	1.603	491.300	99.090	590.390	16,8	
Torrebelvicino	6.047	264.040	116.980	186.020	232.970		500	160.700	15.828	77.119	3.411	706.520	1.057.568	1.764.088	59,9	1.000
Valdastico	1.431			32.768	40.428		539		12.370	41.903	1.395	319.338	129.403	448.741	28,8	283
Valli del Pasubio	3.398			113.000	100.750			55.040	16.000	52.850	810	809.000	338.450	1.147.450	29,5	
Velo d'Astico	2.429	61.210	32.514	90.987	91.760		949	66.920	16.828	47.856	2.828	234.940	411.852	646.792	63,7	700
Villaverla	6.230	451.540	239.860	192.580	344.090		6.037	152.960	38.588	176.619	9.258	544.400	1.611.532	2.155.932	74,7	569
Zanè	6.600	310.730	370.920	221.975	320.190		740	140.390	31.184	111.002	6.090	898.660	1.513.221	2.411.881	62,7	265
Zugliano	6.766	289.290	202.480	222.140	277.950		940	146.750	26.006	77.474	7.091	745.570	1.250.121	1.995.691	62,6	1.108
VI2 Totale	182.732	8.411.745	5.342.480	6.627.789	9.983.999	91.940	56.643	4.756.020	957.410	4.656.319	192.522	27.611.987	41.076.867	68.688.854	59,8	24.040

Bacino VI2: produzione totale di rifiuti urbani, raccolta differenziata e rifiuto residuo - Anno 2009 - (u.m. kg)

Comune	Abitanti	FORSU	Verde	Vetro	Carta e cartone	Plastica	Imballaggi metallici	Multimateriale	RAEE	Altro recuperabile	Rifiuti particolari	Residuo	Raccolta differenziata	Rifiuto totale	%RD	Ut. compostaggio domestico
Altissimo	2.305	105.960		91.670	65.700	500		39.180	8.590	14.250	1.150	209.340	327.000	536.340	61,0	
Arzignano	25.823	2.070.020	634.080	973.930	1.503.164	55.820		593.360	147.828	394.892	19.078	3.459.400	6.392.172	9.851.572	64,9	612
Brogliano	3.780	162.120	105.260	137.060	159.760			63.800	19.660	64.904	2.380	367.820	714.944	1.082.764	66,0	662
Castelgomberto	6.193	248.820	194.700	220.780	282.360	24.900		119.580	43.300	108.930	10.112	733.220	1.253.482	1.986.702	63,1	1.320
Chiampo	12.892	737.580	215.680	486.330	538.120			275.560	49.356	245.770	7.536	1.370.160	2.555.932	3.926.092	65,1	118
Cornedo Vicentino	11.967	576.920	300.880	390.280	462.250	35.280		204.680	75.034	242.511	18.067	1.477.700	2.305.902	3.783.602	60,9	2.076
Crespadoro	1.525	62.500		48.620	53.150		3.440	23.840	5.185	8.900	1.401	203.360	207.036	410.396	50,4	
Gambellara	3.377	170.640	101.580	129.930	151.780			65.250	18.232	100.680	6.542	376.540	744.634	1.121.174	66,4	276
Montebello Vicentino	6.557	416.420	239.980	224.160	314.870	200		137.240	39.051	121.320	9.524	862.930	1.502.765	2.365.695	63,5	462
Montorso Vicentino	3.172	146.800	84.260	96.300	149.330			69.780	20.095	65.790	3.657	361.340	636.012	997.352	63,8	299
Nogarole Vicentino	1.114	63.200		50.350	39.960			22.760	7.645	10.720	370	89.760	195.005	284.765	68,5	
Recoaro Terme	6.849	290.600	16.640	395.190	305.720			121.840	55.430	209.481	10.426	771.180	1.405.327	2.176.507	64,6	2.190
San Pietro Mussolino	1.613	62.520		62.410	62.680			35.800	2.360	300	857	118.820	226.927	345.747	65,6	120
Trissino	8.554	518.360	218.420	217.490	390.090	32.580		209.560	49.102	140.148	10.974	1.116.320	1.786.724	2.903.044	61,5	874
Valdagno	26.829	1.410.760	807.060		1.666.790	47.190		1.586.280	233.614	785.238	53.349	3.516.620	6.590.281	10.106.901	65,2	4.561
Zermeghedo	1.383	80.820	40.820	51.270	55.790			26.070	7.400	19.020	1.330	171.400	282.520	453.920	62,2	72
VI3 Totale	123.933	7.124.040	2.959.360	3.575.770	6.201.514	196.470	3.440	3.594.580	781.882	2.532.854	156.753	15.205.910	27.126.663	42.332.573	64,1	13.642

Bacino VI3: produzione totale di rifiuti urbani, raccolta differenziata e rifiuto residuo - Anno 2009 - (u.m. kg)

Comune	Abitanti	FORSU	Verde	Vetro	Carta e cartone	Plastica	Imballaggi metallici	Multimateriale	RAEE	Altro recuperabile	Rifiuti particolari	Residuo	Raccolta differenziata	Rifiuto totale	%RD	Ut. compostaggio domestico
Asiago	6.488	190.670	80.560	350.350	358.530	134.650			37.840	35.520	1.577	4.022.630	1.189.697	5.212.327	22,8	576
Conco	2.236		2.316		81.490			92.918	16.870	51.372	1.708	991.788	246.674	1.238.462	19,9	285
Enego	1.898				22.400			37.700	8.870		19	968.800	68.989	1.037.789	6,6	36
Foza	737				16.870			31.595	1.500	20.280		250.790	70.245	321.035	21,9	
Gallio	2.483	79.190		60.460	105.790	38.730		23.327	15.990	10.760	355	1.536.370	334.602	1.870.972	17,9	
Lusiana	2.836		2.924	42.530	86.400	30.510		35.443	17.768	51.766	2.143	815.732	269.484	1.085.216	24,8	595
Roana	4.248	142.890	191.660	111.010	149.100	85.480		35.767	20.833	44.463	654	2.258.336	781.857	3.040.193	25,7	
Rotzo	623	27.820	9.160	19.630	30.010	13.970		8.370	2.340		373	189.499	111.673	301.172	37,1	
VI4 Totale	21.549	440.570	286.620	583.980	850.590	303.340		265.120	122.011	214.161	6.829	11.033.945	3.073.221	14.107.166	21,8	1.492

Bacino VI4: produzione totale di rifiuti urbani, raccolta differenziata e rifiuto residuo - Anno 2009 - (u.m. kg)

Comune	Abitanti	FORSU	Verde	Vetro	Carta e cartone	Plastica	Imballaggi metallici	Multimateriale	RAEE	Altro recuperabile	Rifiuti particolari	Residuo	Raccolta differenziata	Rifiuto totale	%RD	Ut. compostaggio domestico
Bassano del Grappa	43.015	4.217.520	2.891.820	1.962.700	3.364.740	1.372.431	2.220		200.363	632.158	76.404	6.187.250	14.720.356	20.907.606	70,4	1.149
Campolongo sul Brenta	827	46.765	1.240	7.228	34.847	12.919		14.708	320	9.420	104	196.066	127.551	323.617	39,4	
Cartigliano	3.848	186.080	145.835	63.850	109.700	86.122	553		43.530	74.505	14.951	349.700	725.126	1.074.826	67,5	457
Cassola	14.041	882.360	915.825	467.520	625.200	318.745			104.454	209.270	30.004	1.805.990	3.553.378	5.359.368	66,3	1.060
Cismon del Grappa	1.031	57.368		9.911	30.687	11.427		19.515			98	217.020	129.006	346.026	37,3	
Marostica	13.761	776.600	480.400	526.945	798.240	56.150	10.680	260.620	78.712	300.470	18.099	1.621.020	3.306.916	4.927.936	67,1	2.778
Mason Vicentino	3.488	166.370	134.501		166.884			186.014	20.981	27.614	5.843	404.512	708.207	1.112.719	63,6	745
Molvena	2.644	99.620	127.762		128.595			134.775	19.741	26.020	5.456	341.666	541.969	883.635	61,3	577
Mussolente	7.717	508.820	189.140	254.220	306.480	225.400			38.847	112.050	13.339	873.090	1.648.296	2.521.386	65,4	1.066
Nove	5.060	164.920	404.635	144.980	270.860	84.450	23.480	600	37.627	137.080	16.314	513.900	1.284.946	1.798.846	71,4	1.047
Pianezze	2.074	79.550	109.427		122.681			122.130	17.182	22.566	4.927	287.412	478.463	765.875	62,5	456
Pove del Grappa	3.100	175.987	68.200	109.206	97.368	39.445		13.727	9.105	33.061	6.940	699.971	553.039	1.253.010	44,1	280
Pozzoleone	2.816		122.880	103.670	138.780	22.965			10.745	17.760	727	431.620	417.527	849.147	49,2	349
Romano d'Ezzelino	14.688	1.037.760	751.950	434.832	675.800	284.170			94.163	327.140	28.355	2.158.532	3.634.170	5.792.702	62,7	430
Rosà	13.970	826.400	1.710.530	571.960	718.460	275.285	39.760		62.344	321.840	28.758	2.051.840	4.555.337	6.607.177	68,9	2.023
Rossano Veneto	7.875	516.620	294.000	245.380	390.380	218.400			18.556	96.220	13.798	821.920	1.793.354	2.615.274	68,6	626
San Nazario	1.830	103.564	14.440	28.800	50.518	28.291		23.717	3.640	36.023	1.543	450.049	290.536	740.585	39,2	
Schiavon	2.601	137.240	88.780	87.440	120.350	46.240			23.422	98.981	4.914	307.800	607.367	915.167	66,4	451
Solagna	1.915	109.560	29.040	39.676	83.096	15.899		20.198	2.500	54.146	797	492.163	354.912	847.075	41,9	
Tezze sul Brenta	12.569	752.160	1.510.290	404.380	690.890	328.125			66.302	103.930	18.177	1.804.110	3.874.254	5.678.364	68,2	1.005
Valstagna	1.886	107.527	3.000	15.072	59.772	25.315		40.355	8.360		1.167	405.234	260.568	665.802	39,1	
VI5 Totale	160.756	10.952.791	9.993.695	5.477.770	8.984.328	3.451.779	76.693	836.359	860.894	2.640.254	290.715	22.420.865	43.565.278	65.986.143	66,0	14.499

Bacino VI5: produzione totale di rifiuti urbani, raccolta differenziata e rifiuto residuo - Anno 2009 - (u.m. kg)