

I RIFIUTI URBANI IN PROVINCIA DI BELLUNO

Scheda sintetica

Anno 2010

LA PROVINCIA DI BELLUNO

Comuni n.	69
Abitanti	213.491
Densità di popolazione (ab/km ²)	58,1
Presenze turistiche	4.352.509
Abitanti equivalenti	225.416
Adesioni al compostaggio domestico (n. utenze)	46.570
Comuni in Tariffa (ai sensi dell' art. 238 del D.Lgs 152/06)	4

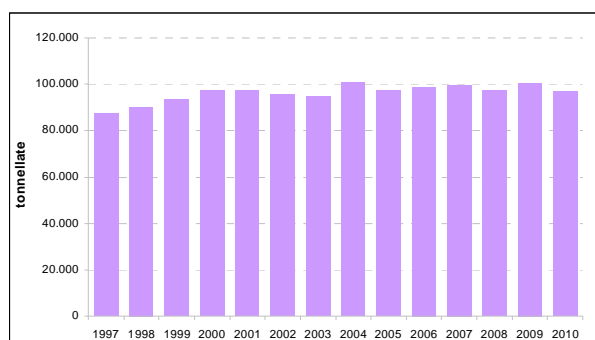
Dati anno 2010

La produzione di rifiuti urbani

	<i>tonnellate</i>	<i>Var %</i>
Produzione totale	96.642	-3,67

	<i>kg/ab*a</i>	<i>Var %</i>
Produzione pro capite	453	-3,49

Dati anno 2010

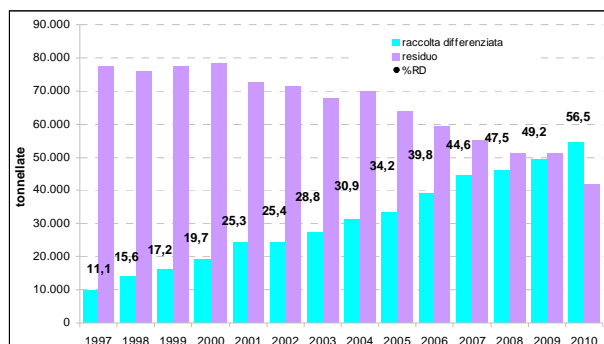


Produzione totale di rifiuto urbano - Anni 1997-2010 - Fonte: ARPAV - Osservatorio Regionale Rifiuti.

La raccolta differenziata

	<i>tonnellate</i>	<i>Var %</i>	<i>kg/ab*a</i>	<i>Var %</i>
Raccolta differenziata	54.616	10,69	256	10,91
Rifiuto Urbano Residuo	42.026	-17,58	197	-17,42
Secco/Indifferenziato	34.743	-17,64	163	-17,47
Spazzamento	3.806	-17,40	18	-17,24
Ingombranti	3.477	-17,17	16	-17,01

Dati anno 2010

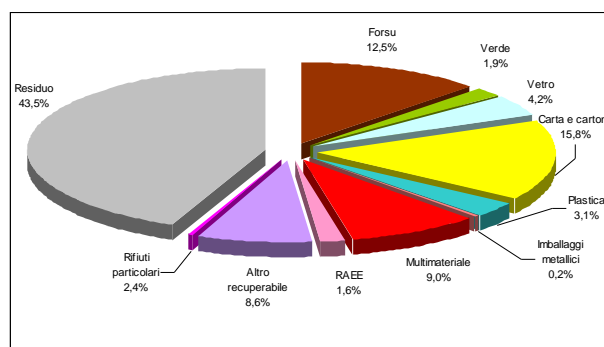


Produzione di rifiuto urbano differenziato e di rifiuto urbano residuo - Anni 1997-2010 - Fonte: ARPAV - Osservatorio Regionale Rifiuti.

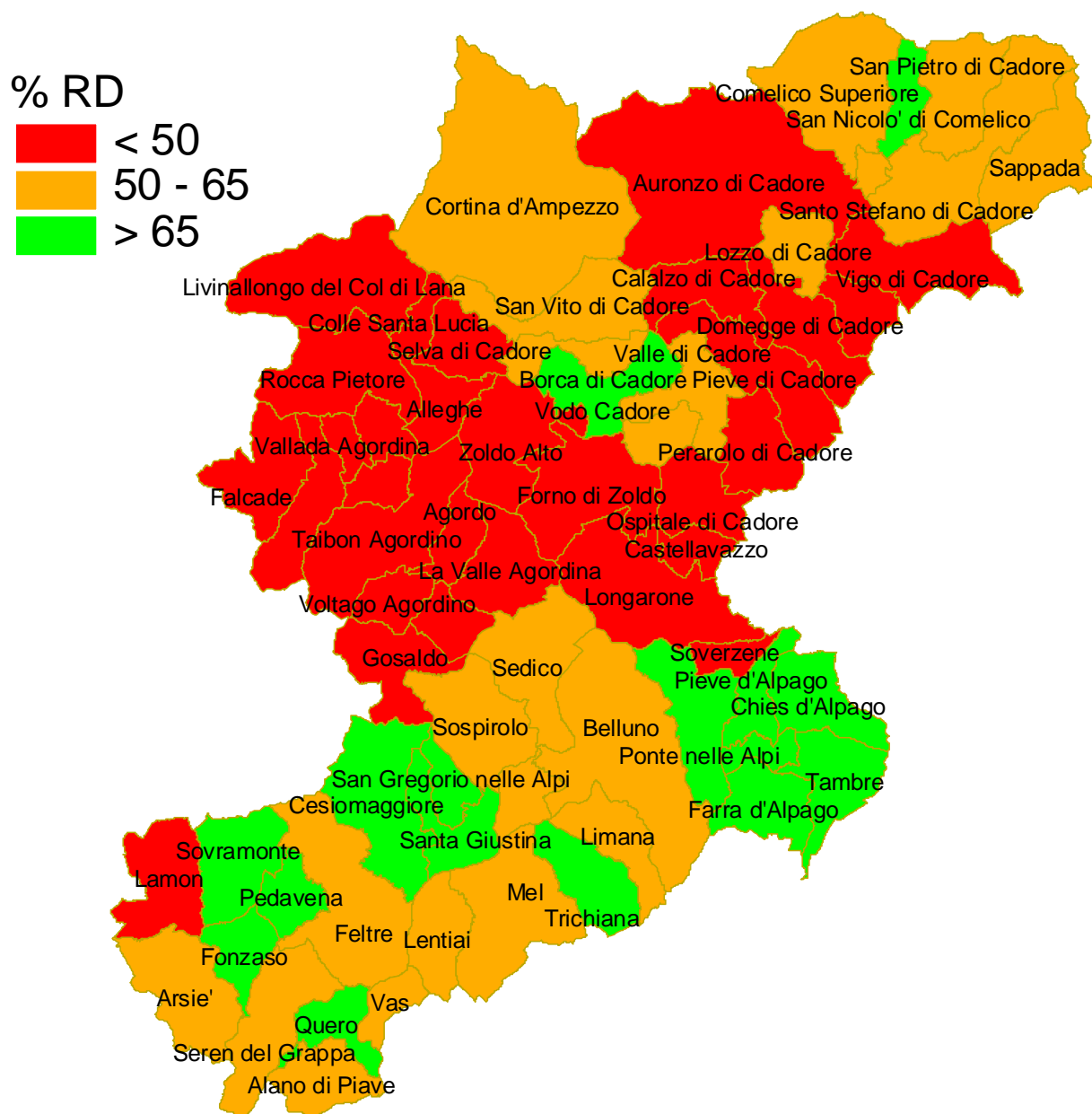
I rifiuti avviati a recupero

	<i>tonnellate</i>	<i>Var %</i>	<i>kg/ab*a</i>	<i>Var %</i>
FORSU	12.034	23,72	56,4	23,96
Verde	1.868	-23,56	8,7	-23,41
Vetro	4.022	-3,23	18,8	-3,04
Carta e cartone	15.291	11,81	71,6	12,03
Plastica	2.986	2,95	14,0	3,15
Imballaggi metallici	204	16,95	1,0	17,18
Multimateriale	8.745	16,49	41,0	16,72
RAEE	1.586	19,48	7,4	19,71
Altro Recuperabile	7.500	5,88	35,1	6,09
Rifiuti Particolari	381	10,18	1,8	10,40

Dati anno 2010



Composizione media della raccolta differenziata - Anno 2010 - Fonte: ARPAV - Osservatorio Regionale Rifiuti.



Percentuale di Raccolta Differenziata dei comuni della provincia di Belluno in base agli obiettivi imposti dal D.Lgs. 152/06 e dalla L.296/06 (finanziaria 2007) - Anno 2010 - Fonte: ARPAV - Osservatorio Regionale Rifiuti.

Comune	Abitanti	FORSU	Verde	Vetro	Carta e cartone	Plastica	Imballaggi metallici	Multimateriale	RAEE	Altro recuperabile	Rifiuti particolari	Residuo	Raccolta differenziata	Rifiuto totale	%RD	Ut. compostaggio domestico
Agordo	4.230	127.058	0	163.868	271.716	87.790	0	6.640	41.757	314.740	8.575	1.180.972	1.022.144	2.203.116	46,40	497
Alano di Piave	3.045	126.405	0	125.364	114.719	39.602	0	52.030	17.030	124.584	6.577	423.280	606.311	1.029.591	58,89	643
Alleghe	1.354	45.732	0	78.916	99.726	24.737	0	3.037	11.216	41.910	1.808	565.908	307.082	872.990	35,18	116
Arsiè	2.535	85.000	0	124.046	127.916	47.001	0	43.681	36.306	119.078	8.542	480.445	591.570	1.072.015	55,18	743
Auronzo di Cadore	3.513	164.560	64.630	0	316.260	75.220	0	222.351	23.390	233.570	6.074	1.541.470	1.106.055	2.647.525	41,78	234
Belluno	36.599	2.816.360	500.080	0	2.737.830	69.180	0	2.404.970	267.027	573.020	52.681	5.218.580	9.421.148	14.639.728	64,35	5.451
Borca di Cadore	826	114.950	12.050	0	90.016	23.169	0	70.680	3.600	22.420	1.143	194.956	338.028	532.984	63,42	0
Calalzo di Cadore	2.246	57.470	12.040	0	174.340	30.960	0	97.706	11.187	71.370	2.830	576.368	457.903	1.034.271	44,27	285
Canale d'Agordo	1.200	24.395	0	70.095	68.824	23.992	0	2.568	8.197	26.321	1.142	395.070	225.534	620.604	36,34	134
Castellavazzo	1.635	11.940	4.960	0	48.710	24.350	0	53.167	14.496	60.420	4.295	361.473	222.338	583.811	38,08	238
Cencenighe Agordino	1.418	34.420	0	55.553	73.463	28.821	0	2.156	22.040	60.720	1.924	424.390	279.097	703.487	39,67	280
Cesiomaggiore	4.187	176.031	0	156.817	241.281	46.462	0	78.576	39.781	121.652	7.797	360.910	868.397	1.229.307	70,64	1.220
Chies d'Alpago	1.440	97.805	0	64.572	90.785	38.360	0	0	9.108	61.486	2.230	157.349	364.346	521.695	69,84	2.245
Cibiana di Cadore	447	41.180	4.860	0	32.770	8.725	0	23.310	1.400	5.550	69	83.700	117.864	201.564	58,47	55
Colle Santa Lucia	395	9.771	0	24.231	22.674	4.441	0	941	3.068	14.550	308	112.610	79.984	192.594	41,53	33
Comelico Superiore	2.366	85.220	79.324	0	124.727	59.971	39.280	120.369	14.443	22.456	1.821	402.120	547.611	949.731	57,66	307
Cortina d'Ampezzo	6.093	1.262.410	107.940	0	882.440	145.917	0	796.270	40.926	190.090	3.622	2.667.627	3.429.615	6.097.242	56,25	162
Danta di Cadore	514	18.466	40.600	0	28.696	22.500	500	48.736	2.851	10.096	464	101.800	172.909	274.709	62,94	64
Domegge di Cadore	2.600	86.820	54.870	0	111.160	27.780	0	93.460	15.765	78.650	3.451	690.512	471.956	1.162.468	40,60	410
Falcade	2.065	99.208	0	156.872	150.649	56.130	0	5.558	20.305	79.870	5.116	886.739	573.708	1.460.447	39,28	202
Farra d'Alpago	2.811	169.888	0	112.162	157.694	66.632	0	0	15.822	106.801	3.872	273.317	632.871	906.188	69,84	2.245
Feltre	20.924	1.215.195	47.880	848.366	1.540.982	401.592	0	330.313	148.823	1.222.777	46.285	3.497.646	5.802.213	9.299.859	62,39	5.087
Fonzaso	3.329	208.127	71.440	141.452	167.713	49.861	0	63.479	30.410	126.014	10.608	426.200	869.104	1.295.304	67,10	641
Forno di Zoldo	2.560	43.970	0	0	88.780	30.160	0	93.694	5.035	63.280	1.945	730.840	326.864	1.057.704	30,90	156
Gosaldo	738	10.915	0	30.008	24.677	12.008	0	1.136	6.640	37.660	1.025	187.232	124.069	311.301	39,85	35
La Valle Agordina	1.162	19.172	4.280	40.806	62.285	17.515	0	1.494	13.625	54.120	1.705	230.121	215.002	445.123	48,30	151
Lamon	3.124	0	0	131.010	119.185	38.537	0	21.674	26.693	151.818	8.335	554.390	497.252	1.051.642	47,28	458
Lentiai	2.997	197.340	5.390	0	508.250	15.720	0	253.500	22.768	138.072	4.711	714.530	1.145.751	1.860.281	61,59	739
Limana	5.027	241.300	130.830	0	358.200	28.840	25.500	304.100	62.933	253.728	12.664	843.590	1.418.095	2.261.685	62,70	1.101
Livinallongo del Col di Lana	1.405	136.728	0	115.126	112.493	37.520	0	6.066	15.260	77.090	5.584	567.556	505.867	1.073.423	47,13	70
Longarone	4.021	129.730	9.000	1.820	688.480	62.000	0	225.090	19.030	171.030	6.989	1.634.092	1.313.169	2.947.261	44,56	348
Lorenzago di Cadore	579	4.280	1.690	0	38.220	11.550	0	40.069	3.420	18.170	520	166.880	117.919	284.799	41,40	66
Lozzo di Cadore	1.528	62.820	11.740	0	78.430	24.280	0	65.890	11.960	66.320	3.008	327.780	324.448	652.228	49,74	128
Mel	6.284	227.990	7.670	0	380.800	23.750	21.620	318.610	42.497	248.300	9.866	986.730	1.281.103	2.267.833	56,49	1.594
Ospitale di Cadore	336	670	0	0	14.910	6.360	0	21.099	4.665	9.920	1.490	85.770	59.114	144.884	40,80	84

Produzione totale di rifiuti urbani, raccolta differenziata e rifiuto residuo - Anno 2010 - segue - (u.m. kg)

Comune	Abitanti	FORSU	Verde	Vetro	Carta e cartone	Plastica	Imballaggi metallici	Multimateriale	RAEE i	Altro recuperabile	Rifiuti particolari	Residuo	Raccolta differenziata	Rifiuto totale	%RD	Ut. compostaggio domestico
Pedavena	4.435	281.767	3.050	183.694	294.497	78.114	2.340	79.288	38.610	208.678	11.429	517.710	1.181.467	1.699.177	69,53	1.000
Perarolo di Cadore	388	4.930	0	0	26.960	3.750	0	11.428	1.980	13.570	340	134.623	62.958	197.581	31,86	0
Pieve d'Alpago	1.969	176.049	0	116.229	163.412	69.049	0	0	16.393	110.674	4.011	283.228	655.817	939.045	69,84	2.245
Pieve di Cadore	4.017	156.870	30.030	0	212.650	61.790	0	133.982	10.892	112.200	2.993	1.626.712	721.407	2.348.119	30,72	304
Ponte nelle Alpi	8.533	501.380	148.340	87.400	500.070	104.900	0	382.700	84.048	317.503	19.278	614.440	2.145.619	2.760.059	77,74	1.784
Puos d'Alpago	2.519	151.945	0	100.315	141.038	59.594	0	0	14.150	95.522	3.463	244.449	566.027	810.476	69,84	2.245
Quero	2.554	125.547	0	100.710	116.143	45.973	0	62.027	16.247	92.618	1.053	232.290	560.318	792.608	70,69	498
Rivamonte Agordino	678	12.095	0	23.577	35.314	11.821	0	1.001	6.880	18.321	1.347	134.127	110.356	244.483	45,14	108
Rocca Pietore	1.324	45.895	0	88.993	81.194	30.838	0	3.956	11.216	41.910	907	582.832	304.909	887.741	34,35	73
San Gregorio nelle Alpi	1.616	60.863	0	66.567	75.372	22.714	0	19.102	12.590	69.828	5.010	118.750	332.046	450.796	73,66	490
San Nicolò di Comelico	411	12.698	7.987	0	36.266	22.431	3.400	46.729	2.105	2.944	321	64.820	134.881	199.701	67,54	26
San Pietro di Cadore	1.719	48.852	66.783	0	78.138	55.562	3.050	94.697	9.301	20.249	1.296	282.720	377.928	660.648	57,21	136
San Tomaso Agordino	696	9.600	0	20.330	21.885	9.953	0	794	4.040	24.390	550	230.563	91.542	322.105	28,42	120
San Vito di Cadore	1.827	234.540	86.130	0	214.784	50.346	0	205.630	14.690	53.300	2.415	513.495	861.835	1.375.330	62,66	131
Santa Giustina	6.800	342.539	22.600	282.739	405.050	89.081	0	125.139	53.071	169.232	15.484	586.280	1.504.935	2.091.215	71,96	1.395
Santo Stefano di Cadore	2.680	106.392	55.778	0	163.834	80.547	57.420	130.411	14.392	19.693	2.033	432.890	630.500	1.063.390	59,29	241
Sappada	1.345	184.412	35.688	0	168.859	70.189	50.550	104.498	8.308	14.122	1.284	429.830	637.910	1.067.740	59,74	145
Sedico	9.928	532.570	162.230	0	736.590	12.500	0	528.830	67.922	287.018	21.352	2.243.640	2.349.012	4.592.652	51,15	1.793
Selva di Cadore	520	24.531	0	47.674	56.274	13.060	0	1.846	6.931	36.680	2.371	337.303	189.367	526.670	35,96	20
Seren del Grappa	2.611	76.041	0	100.816	124.202	35.539	0	58.318	18.092	96.696	8.304	355.370	518.008	873.378	59,31	470
Sospirolo	3.246	105.690	0	0	308.690	3.080	0	200.360	27.522	108.362	6.687	651.790	760.391	1.412.181	53,85	688
Soverzene	424	6.330	0	0	39.820	8.400	0	9.997	4.945	16.120	780	108.508	86.392	194.900	44,33	104
Sovramonte	1.541	48.010	0	71.641	73.646	50.077	0	26.976	16.430	64.766	5.812	78.300	357.358	435.658	82,03	579
Taibon Agordino	1.789	35.932	0	73.947	70.984	21.870	0	2.682	8.061	100.390	1.805	422.912	315.671	738.583	42,74	363
Tambre	1.421	174.432	0	115.162	161.911	68.414	0	0	16.244	109.658	3.976	280.627	649.797	930.424	69,84	2.245
Trichiana	4.810	102.410	37.600	0	378.670	57.920	0	311.690	30.145	149.427	10.572	494.690	1.078.434	1.573.124	68,55	1.758
Vallada Agordina	515	5.961	0	24.499	37.366	9.045	0	874	4.099	13.159	336	181.491	95.339	276.830	34,44	141
Valle di Cadore	2.080	130.700	5.160	0	105.390	30.755	0	88.060	6.065	18.980	744	375.235	385.854	761.089	50,70	366
Vas	854	34.735	0	38.841	40.582	15.143	0	14.375	4.420	28.836	1.791	106.700	178.723	285.423	62,62	209
Vigo di Cadore	1.553	10.840	6.810	0	70.090	23.970	0	72.588	7.811	45.560	2.146	408.460	239.815	648.275	36,99	216
Vodo Cadore	922	93.880	28.150	0	82.520	23.508	0	63.840	4.405	18.650	998	126.257	315.951	442.208	71,45	105
Voltago Agordino	928	11.097	0	37.599	43.372	15.345	0	1.469	7.320	25.359	1.382	200.244	142.943	343.187	41,65	171
Zoldo Alto	1.034	31.300	0	0	69.810	16.340	0	82.384	2.970	18.170	16	529.662	220.990	750.652	29,44	135
Zoppè di Cadore	271	0	0	0	5.520	2.590	0	7.055	0	0	0	42.010	15.165	57.175	26,52	44
Belluno totale	213.491	12.034.159	1.867.610	4.021.817	15.290.704	2.985.641	203.660	8.745.146	1.585.769	7.500.238	381.362	42.025.911	54.616.106	96.642.017	56,51	46.570

Produzione totale di rifiuti urbani, raccolta differenziata e rifiuto residuo - Anno 2010 (u.m. kg)