

I RIFIUTI URBANI IN PROVINCIA DI ROVIGO

Scheda sintetica

Anno 2010

LA PROVINCIA DI ROVIGO

Comuni n.	50
Abitanti	247.372
Densità di popolazione (ab/km ²)	138,3
Presenze turistiche	1.702.712
Abitanti equivalenti	252.037
Adesioni al compostaggio domestico	11.615
Comuni in Tariffa (ai sensi dell' art. 238 del D.Lgs152/06)	11

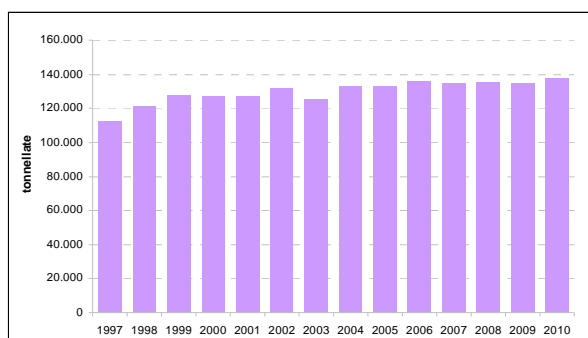
Dati anno 2010

La produzione di rifiuti urbani

	tonnellate	Var %
Produzione totale	137.478	2,23

	kg/ab*a	Var %
Produzione pro capite	556	2,17

Dati anno 2010



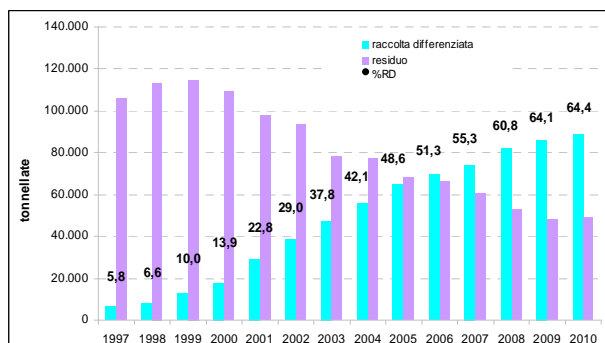
Produzione totale di rifiuto urbano - Anni 1997-2010 - Fonte: ARPAV - Osservatorio Regionale Rifiuti.

La raccolta differenziata

	tonnellate	Var %	kg/ab*a	Var %
Raccolta differenziata	88.579	2,68	358	2,17

	tonnellate	Var %	kg/ab*a	Var %
Rifiuto Urbano Residuo	48.899	1,41	198	1,36
Secco/Indifferenziato	41.786	2,47	169	2,42
Spazzamento	2.530	-4,18	10	-4,23
Ingombranti	4.583	-4,50	19	-4,55

Dati anno 2010

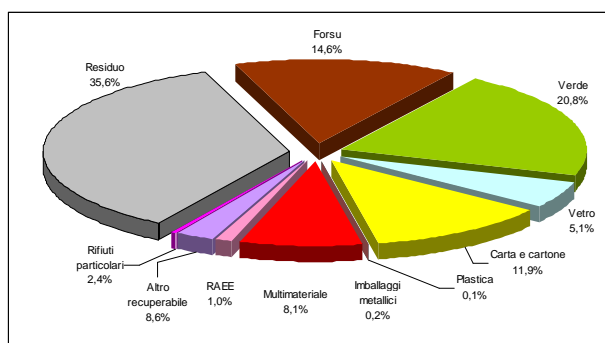


Produzione di rifiuto urbano differenziato e di rifiuto urbano residuo - Anni 1997-2010 - Fonte: ARPAV - Osservatorio Regionale Rifiuti.

I rifiuti avviati a recupero

	tonnellate	Var %	kg/ab*a	Var %
FORSU	20.114	-0,59	81,3	-0,64
Verde	28.577	7,57	115,5	7,51
Vetro	7.008	0,18	28,3	0,12
Carta e cartone	16.341	1,18	66,1	1,13
Plastica	175	147,51	0,7	147,38
Imballaggi metallici	54	-37,54	0,2	-37,57
Multimateriale	11.131	2,96	45,0	2,91
RAEE	1.360	-0,52	5,5	-0,57
Altro Recuperabile	3.422	-3,44	13,8	-3,49
Rifiuti Particolari	397	-10,30	1,6	-10,34

Dati anno 2010



Composizione media della raccolta differenziata - Anno 2010 - Fonte: ARPAV - Osservatorio Regionale Rifiuti.

Comune	Abitanti	FORSU	Verde	Vetro	Carta e cartone	Plastica	Imballaggi metallici	Multimateriale	RAEE	Altro recuperabile	Rifiuti particolari	Residuo	Raccolta differenziata	Rifiuto totale	%RD	Ut. compostaggio domestico
Adria	20.488	1.856.710	2.423.870	790.990	1.351.650	0	0	758.650	114.013	377.818	30.981	3.378.660	7.704.682	11.083.342	69,52	1.332
Ariano nel Polesine	4.706	337.510	460.320	191.900	222.040	0	0	184.070	8.020	5.130	3.235	692.200	1.412.225	2.104.425	67,11	673
Arquà Polesine	2.897	266.190	472.180	94.380	182.330	12.060	0	84.290	12.685	5.280	4.268	422.490	1.133.663	1.556.153	72,85	0
Badia Polesine	10.896	982.985	1.168.750	395.720	616.900	1.700	0	384.900	40.960	137.757	10.561	2.047.920	3.740.233	5.788.153	64,62	533
Bagnolo di Po	1.416	101.690	170.900	36.040	48.320	0	0	53.990	7.703	3.500	608	146.370	422.751	569.121	74,28	0
Bergantino	2.644	163.695	643.030	97.650	122.180	0	0	73.160	16.420	20.376	5.302	543.770	1.141.813	1.685.583	67,74	330
Bosaro	1.447	105.790	196.290	47.690	52.090	0	0	35.990	3.274	12.650	2.574	171.480	456.348	627.828	72,69	35
Calto	834	41.994	168.840	22.550	54.991	0	0	31.550	6.449	3.114	938	133.290	330.426	463.716	71,26	70
Canaro	2.903	223.070	318.140	100.690	108.560	0	0	85.230	12.475	11.000	2.376	373.090	861.541	1.234.631	69,78	34
Canda	938	74.500	174.240	20.670	48.860	0	0	23.820	4.696	3.500	1.025	140.110	351.311	491.421	71,49	0
Castelguglielmo	1.727	100.850	255.600	54.490	73.120	0	0	44.230	9.964	4.600	2.138	202.500	544.992	747.492	72,91	0
Castelmassa	4.416	352.495	722.850	159.340	200.450	0	0	127.020	18.048	45	4.681	694.420	1.584.929	2.279.349	69,53	190
Castelnovo Bariano	3.021	196.279	249.640	97.950	113.739	0	0	81.050	24.804	80.112	7.556	575.750	851.130	1.426.880	59,65	256
Ceneselli	1.904	143.297	361.660	53.600	69.383	0	0	60.180	7.961	3.011	1.970	264.810	701.062	965.872	72,58	172
Ceregnano	3.814	318.600	433.800	109.410	119.570	0	0	103.810	13.745	9.833	1.709	488.910	1.110.477	1.599.387	69,43	295
Corbola	2.575	165.620	257.800	92.200	175.110	0	0	105.800	20.557	27.592	8.086	482.160	852.765	1.334.925	63,88	225
Costa di Rovigo	2.755	171.540	280.830	78.350	129.720	0	0	83.980	27.336	5.200	8.316	405.690	785.272	1.190.962	65,94	333
Crespino	2.043	121.210	32.400	76.700	91.990	0	0	64.130	14.235	50.664	1.290	265.890	452.619	718.509	62,99	256
Ficarolo	2.641	201.630	291.400	104.230	95.440	0	0	86.590	9.669	8.100	2.656	606.860	799.715	1.406.575	56,86	213
Fiesso Umbertiano	4.374	405.150	548.520	114.610	158.460	0	0	123.380	11.061	0	4.485	665.190	1.365.666	2.030.856	67,25	0
Frassinelle Polesine	1.528	84.100	181.360	49.180	57.040	0	0	46.290	9.521	5.903	4.250	174.360	437.644	612.004	71,51	174
Frattra Polesine	2.772	229.360	409.180	109.150	118.330	0	0	74.190	9.574	4.000	2.845	481.730	956.629	1.438.359	66,51	33
Gaiba	1.152	107.665	296.540	37.430	56.700	0	0	41.270	5.494	9.540	1.298	144.940	555.937	700.877	79,32	0
Gavello	1.687	77.550	141.990	52.090	46.485	0	0	38.950	7.040	3.562	502	188.890	368.169	557.059	66,09	157
Giacciano con Baruchella	2.236	183.790	158.940	62.700	138.980	0	0	85.670	9.246	11.281	3.184	427.420	653.791	1.081.211	60,47	3

Produzione totale di rifiuti urbani, raccolta differenziata e rifiuto residuo - Anno 2010 - segue - (u.m. kg)

Comune	Abitanti	FORSU	Verde	Vetro	Carta e cartone	Plastica	Imballaggi metallici	Multimateriale	RAEE	Altro recuperabile	Rifiuti particolari	Residuo	Raccolta differenziata	Rifiuto totale	%RD	Ut. compostaggio domestico
Guarda Veneta	1.210	75.520	158.610	40.660	53.400	0	0	29.980	6.010	4.760	1.307	124.800	370.247	495.047	74,79	69
Lendinara	12.281	1.035.420	1.711.440	419.690	687.440	2.220	0	347.300	74.590	170.755	14.089	2.141.240	4.462.944	6.604.184	67,58	521
Loreo	3.748	270.230	245.940	148.750	159.760	2.270	0	119.590	8.551	10.859	3.396	534.730	969.346	1.504.076	64,45	237
Lusia	3.547	320.850	312.170	122.480	172.300	0	0	115.920	10.587	8.727	3.676	617.760	1.066.710	1.684.470	63,33	210
Melara	1.923	111.390	225.740	78.530	85.270	0	0	72.560	9.384	10.176	4.789	328.900	597.839	926.739	64,51	269
Occhiobello	11.433	1.055.320	1.143.200	412.590	680.190	0	0	356.000	76.979	204.426	12.330	2.141.470	3.941.035	6.082.505	64,79	177
Papozze	1.688	137.690	239.350	65.430	69.245	0	0	60.250	9.660	3.251	1.929	293.950	586.805	880.755	66,63	0
Pettorazza Grimani	1.699	91.250	151.490	53.320	82.800	0	0	42.970	8.176	7.233	1.360	177.160	438.599	615.759	71,23	279
Pincara	1.271	69.210	225.680	39.110	77.980	0	0	47.280	7.197	4.004	4.582	162.020	475.043	637.063	74,57	151
Polesella	4.183	267.710	481.270	133.590	166.380	0	0	94.690	17.351	15.435	3.088	690.670	1.179.514	1.870.184	63,07	102
Pontecchio Polesine	1.971	131.590	289.870	53.380	81.000	0	0	49.570	5.682	8.722	1.998	165.600	621.812	787.412	78,97	25
Porto Tolle	10.159	1.164.700	1.463.550	432.620	534.980	5.190	0	506.570	69.649	154.428	30.099	1.770.590	4.361.786	6.132.376	71,13	228
Porto Viro	14.700	1.909.170	1.425.900	443.410	1.014.440	19.470	0	734.060	66.788	234.175	17.350	2.521.700	5.864.763	8.386.463	69,93	0
Rosolina	6.495	657.910	713.930	372.530	391.380	2.150	0	348.550	24.285	81.524	4.119	2.933.610	2.596.378	5.529.988	46,95	643
Rovigo	52.118	3.355.630	5.726.490	63.020	6.132.940	129.610	54.060	4.265.760	416.653	1.501.977	142.522	15.297.460	21.788.662	37.086.122	58,75	1.207
Salara	1.219	76.150	165.360	36.280	49.047	0	0	39.840	6.509	3.340	1.667	163.910	378.193	542.103	69,76	217
San Bellino	1.206	92.190	140.030	37.560	55.510	0	0	31.790	6.572	0	529	227.580	364.181	591.761	61,54	61
San Martino di Venezze	4.047	298.050	498.630	115.800	130.630	0	0	108.700	6.683	16.481	2.120	544.690	1.177.094	1.721.784	68,36	400
Stienta	3.322	259.300	388.130	100.660	164.930	0	0	104.950	13.881	37.540	2.607	549.840	1.071.998	1.621.838	66,10	161
Taglio di Po	8.534	747.680	717.240	348.350	515.180	0	0	383.670	44.484	100.261	11.596	1.320.380	2.868.461	4.188.841	68,48	529
Trecenta	3.018	265.810	219.340	136.630	165.860	0	0	122.910	9.582	3.939	5.077	570.550	929.148	1.499.698	61,96	218
Villadose	5.267	376.930	543.430	148.050	198.480	0	0	132.960	17.563	25.669	4.782	835.250	1.447.864	2.283.114	63,42	420
Villamarzana	1.254	96.490	217.120	36.420	47.160	0	0	30.740	6.970	4.600	1.240	165.410	440.740	606.150	72,71	78
Villanova del Ghebbo	2.179	165.790	226.790	87.400	123.830	0	0	72.010	6.630	4.400	2.071	372.420	688.921	1.061.341	64,91	99
Villanova Marchesana	1.086	68.730	127.610	31.870	48.875	0	0	30.070	4.330	1.727	1.467	128.690	314.679	443.369	70,97	0
Rovigo totale	247.372	20.113.980	28.577.380	7.007.840	16.341.445	174.670	54.060	11.130.880	1.359.696	3.421.977	396.624	48.899.280	88.578.552	137.477.832	64,43	11.615

Produzione totale di rifiuti urbani, raccolta differenziata e rifiuto residuo - Anno 2010 - (u.m. kg)