



Agenzia Regionale per la Prevenzione  
e Protezione Ambientale del Veneto



REGIONE DEL VENETO

ARPAV – Direzione Tecnica  
Servizio Osservatorio Rifiuti

# I RIFIUTI URBANI IN PROVINCIA DI BELLUNO

*Scheda sintetica*

*Anno 2012*

## LA PROVINCIA DI BELLUNO

Comuni (n.)	69
Abitanti (n.)	211.338
Densità di popolazione (ab/km <sup>2</sup> )	58
Presenze turistiche (n.)	4.175.874
Abitanti equivalenti (n.)	222.779
Adesioni al compostaggio domestico (n. utenze)	39.802
Comuni in Tariffa (ai sensi dell'art. 238 del D.Lgs 152/06) (n.)	5

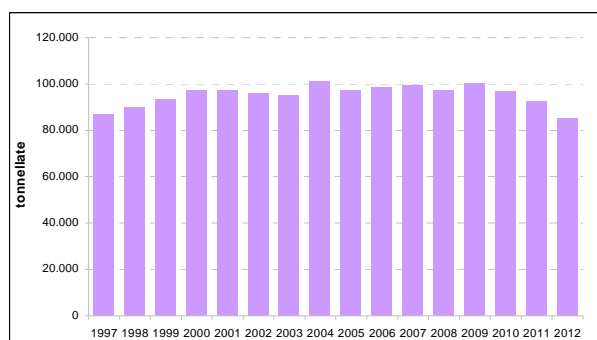
Dati anno 2012

### La produzione di rifiuti urbani

	<i>tonnellate</i>	<i>Var %</i>
Produzione totale	85.071	-8,05

	<i>kg/ab*a</i>	<i>Var %</i>
Produzione pro capite	403	-7,28

Dati anno 2012

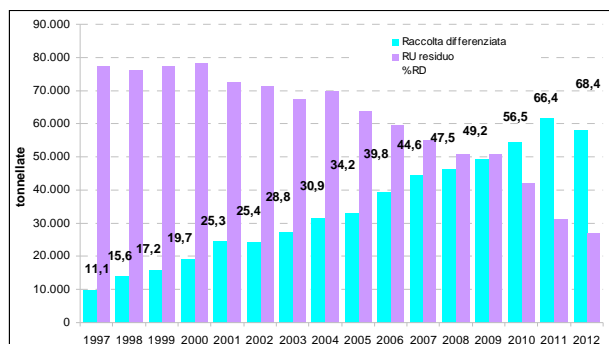


Produzione totale di rifiuto urbano - Anni 1997-2012 - Fonte: ARPAV - Osservatorio Regionale Rifiuti.

### La raccolta differenziata

	<i>tonnellate</i>	<i>Var %</i>	<i>kg/ab*a</i>	<i>Var %</i>
Raccolta differenziata	58.148	-5,37	275	-4,58
Rifiuto Urbano Residuo	26.923	-13,36	127	-12,63
Secco/Indifferenziato	19.613	-14,6	93	-13,9
Spazzamento	3.538	-14,3	17	-13,6
Ingombranti	3.772	-4,9	18	-4,1

Dati anno 2012

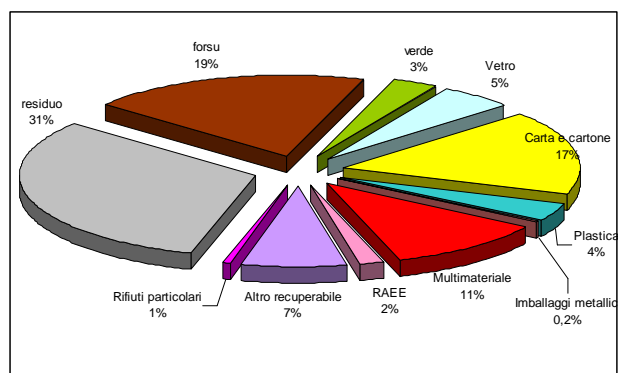


Produzione di rifiuto urbano differenziato e di rifiuto urbano residuo - Anni 1997-2012 - Fonte: ARPAV - Osservatorio Regionale Rifiuti.

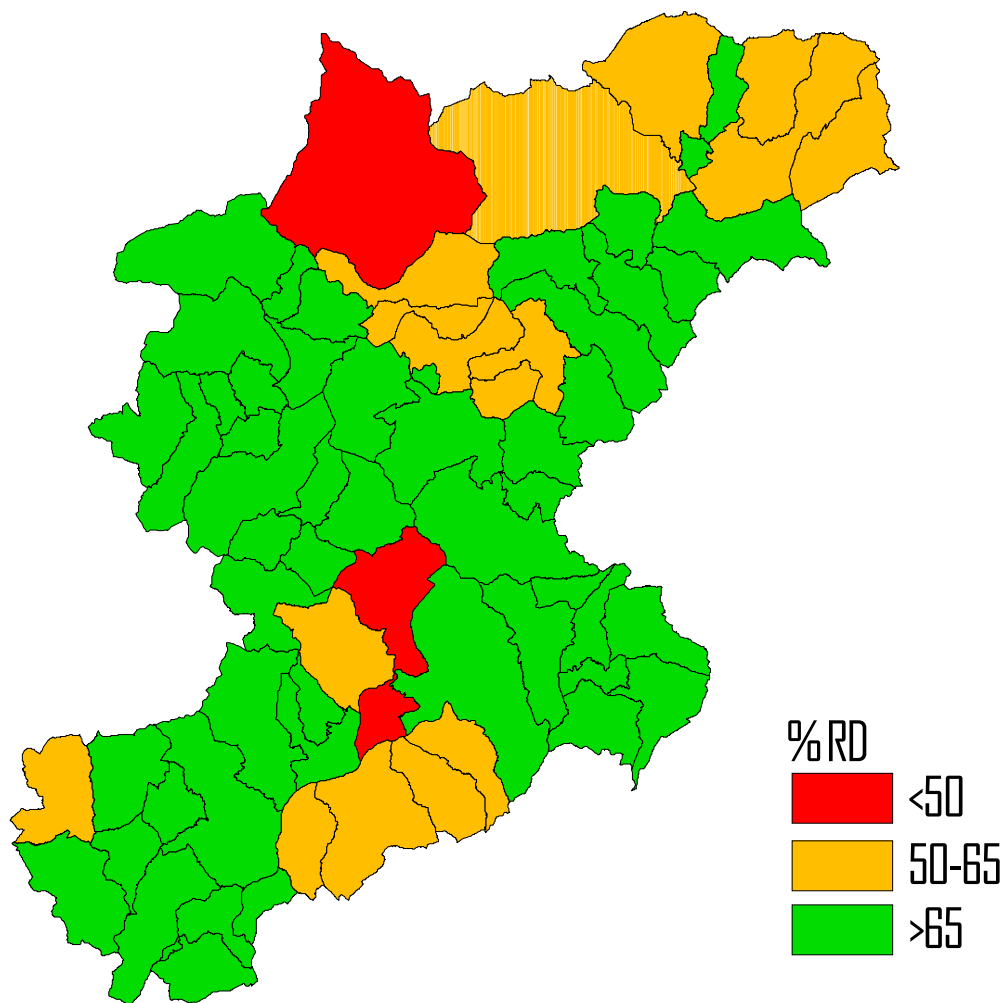
### I rifiuti avviati a recupero

	<i>tonnellate</i>	<i>Var %</i>	<i>kg/ab*a</i>	<i>Var %</i>
FORSU	16.190	3,8	76,6	4,68
Verde	2.669	-13,0	12,6	-12,27
Vetro	4.196	-2,0	19,9	-1,15
Carta e cartone	14.420	-7,6	68,2	-6,78
Plastica	3.182	3,2	15,1	4,10
Imballaggi metallici	183	6,3	0,9	7,17
Multimateriale	9.270	-9,5	43,9	-8,74
RAEE	1.370	-21,0	6,5	-12,87
Altro Recuperabile	6.235	-13,6	29,5	-4,55
Rifiuti Particolari	433	-5,3	2,1	-4,55

Dati anno 2012



Composizione media della raccolta differenziata - Anno 2012 - Fonte: ARPAV - Osservatorio Regionale Rifiuti.



Percentuale di Raccolta Differenziata dei comuni della provincia di Belluno in base agli obiettivi imposti dal D.Lgs. 152/06 e dalla L.296/06 (finanziaria 2007) - Anno 2012 - Fonte: ARPAV - Osservatorio Regionale Rifiuti.

Comune	Popolazione (n°)	FORSU (kg)	VERDE (kg)	VETRO (kg)	CARTA E CARTONE (kg)	PLASTICA (kg)	IMBALLAGGI METALLICI (kg)	MULTIMATERIALE (kg)	RAEE (kg)	ALTRO RECUPERABILE (kg)	RIFIUTI PARTICOLARI (kg)	RACCOLTA DIFFERENZIATA (kg)	RIFIUTO RESIDUO (kg)	RIFIUTO TOTALE (kg)	% RD	UTENZE COMP. DOM. (n°)
Agordo	4.225	296.880	119.320	225.680	270.540	213.710			35.067	138.670	15.055	1.314.922	492.000	1.806.922	72,77	616
Alano di Piave	2.965	138.125	12.980	121.589	121.516	30.280		56.978	14.117	88.078	4.359	588.022	177.160	765.182	76,85	621
Alleghe	1.305	157.980	2.310	90.420	128.140	82.540			7.262	47.925	3.920	520.497	128.870	649.367	80,15	142
Arsiè	2.457	129.528		125.329	114.850	33.170		56.569	31.179	80.989	6.251	577.865	237.520	815.385	70,87	836
Auronzo di Cadore	3.447	352.100	82.660	1.740	322.360	128.320		233.230	22.930	225.330	8.090	1.376.760	1.206.750	2.583.510	53,29	252
Belluno	36.334	2.897.990	573.970	30.900	2.668.360	139.020		2.669.530	223.485	514.090	55.220	9.772.565	4.139.860	13.912.425	70,24	5375
Borca di Cadore	799	107.120	30.820		69.190	21.400		62.040	4.718	8.840	578	304.706	187.630	492.336	61,89	
Calalzo di Cadore	2.136	227.095	18.660	1.170	196.030	320		193.600	10.680	64.620	3.691	715.866	173.310	889.176	80,51	309
Canale d'Agordo	1.156	89.140		58.580	79.357	73.027			7.868	53.233	2.824	364.029	123.243	487.272	74,71	168
Castellavazzo	1.633	103.980	16.420	180	63.390	570		107.484	14.856	75.080	4.964	386.924	91.680	478.604	80,84	260
Cencenighe Agordino	1.381	90.540		63.600	89.680	72.160			12.610	45.320	2.930	376.840	119.830	496.670	75,87	301
Cesiomaggiore	4.142	209.037	55.200	142.433	176.975	25.820		87.644	31.925	114.507	11.798	855.339	247.410	1.102.749	77,56	1214
Chies d'Alpago	1.425	99.219		62.416	85.741	37.897		2.839	8.071	45.812	2.457	344.452	142.392	486.844	70,75	285
Cibiana di Cadore	432	35.910	9.770		31.410	10.930		42.870	2.955	7.790	214	141.849	81.680	223.529	63,46	51
Colle Santa Lucia	390	32.630		20.290	32.670	20.000			5.048	18.110	1.830	130.578	29.820	160.398	81,41	182
Comelico Superiore	2.302	122.772	18.900		116.835	62.532	34.400	116.441	10.550	33.141	2.818	518.389	359.180	877.569	59,07	307
Cortina d'Ampezzo	5.993	1.221.760	151.140		860.660	173.840		72.890	35.042	101.873	5.421	2.622.626	2.802.500	5.425.126	48,34	188
Danta di Cadore	499	21.063	44.670		25.014	24.842	8.090	47.275	2.354	7.018	466	180.792	91.510	272.302	66,39	64
Domegge di Cadore	2.559	256.530	24.660	1.360	147.140	340		182.613	13.905	73.830	4.358	704.736	190.530	895.266	78,72	415
Falcade	2.048	246.390		144.990	215.280	178.080			20.250	89.140	8.474	902.604	191.030	1.093.634	82,53	245
Farra d'Alpago	2.763	172.220		108.340	148.825	65.781		4.928	14.008	79.520	4.268	597.890	247.156	845.046	70,75	496
Feltre	20.742	1.755.932	439.040	851.188	1.340.902	229.550		620.274	125.279	676.293	36.154	6.074.612	1.454.800	7.529.412	80,68	5126
Fonzaso	3.289	195.807	53.370	140.012	146.048	35.200		70.708	22.695	129.075	8.857	801.772	270.390	1.072.162	74,78	843
Forno di Zoldo	2.417	243.070	16.380	2.550	127.380	540		207.845	10.778	93.290	5.215	707.048	160.490	867.538	81,50	231
Gosaldo	691	47.830		30.070	30.370	25.940			3.930	34.800	1.710	174.650	50.100	224.750	77,71	212
La Valle Agordina	1.141	76.880	25.960	64.880	57.850	34.980			9.242	51.580	3.075	324.447	115.640	440.087	73,72	223
Lamon	3.001	31.320	7.050	138.380	139.447	67.540		14.398	28.478	132.469	9.088	568.170	309.420	877.590	64,74	369
Lentiai	3.015	157.170	17.390		315.170	16.140		225.120	15.167	125.592	7.249	878.998	639.850	1.518.848	57,87	759
Limana	5.142	250.430	100.990		393.540	24.190		298.680	42.120	225.878	13.372	1.349.200	796.830	2.146.030	62,87	1140
Livinallongo del Col di Lana	1.364	199.630		134.790	129.790	53.680			12.786	43.330	5.870	579.876	120.540	700.416	82,79	174
Longarone	3.943	447.690	33.410	3.810	341.650	26.770		280.934	20.417	134.720	6.476	1.295.877	693.770	1.989.647	65,13	420
Lorenzago di Cadore	562	60.890	3.100	190	47.720	150		46.609	3.740	24.020	1.325	187.744	45.780	233.524	80,40	71
Lozzo di Cadore	1.496	150.720	6.870	780	104.790	250		98.858	9.514	56.860	3.659	432.301	94.480	526.781	82,06	128
Mel	6.140	233.840	17.770		437.920	27.150		333.660	36.608	186.800	17.566	1.291.314	912.200	2.203.514	58,60	1612
Ospitale di Cadore	329	14.010	1.600	150	13.940	110		22.720	4.095	16.180	1.300	74.105	19.030	93.135	79,57	73

Produzione totale di rifiuti urbani, raccolta differenziata e rifiuto residuo - Anno 2012 - segue -

Comune	Popolazione (n°)	FORSU (kg)	VERDE (kg)	VETRO (kg)	CARTA E CARTONE (kg)	PLASTICA (kg)	IMBALLAGGI METALLICI (kg)	MULTIMATERIALE (kg)	RAEE (kg)	ALTRO RECUPERABILE (kg)	RIFIUTI PARTICOLARI (kg)	RACCOLTA DIFFERENZIATA (kg)	RIFIUTO RESIDUO (kg)	RIFIUTO TOTALE (kg)	% RD	UTENZE COMP. DOM. (n°)
Pedavena	4.462	360.096	90.480	160.662	226.692	61.230		85.299	38.991	157.009	13.826	1.194.285	378.000	1.572.285	75,96	1071
Perarolo di Cadore	378	38.420		180	37.010	60		42.789	2.216	15.450	568	136.693	35.340	172.033	79,46	27
Pieve d'Alpago	1.909	180.227		113.376	155.744	68.839		5.157	14.660	83.215	4.465	625.683	258.647	884.330	70,75	519
Pieve di Cadore	4.010	519.145	71.030	3.150	305.810	660		357.928	11.213	101.690	4.338	1.374.964	677.870	2.052.834	66,98	395
Ponte nelle Alpi	8.508	533.450	187.670	113.360	461.930	129.970		359.720	79.675	359.114	22.814	2.247.703	542.510	2.790.213	80,56	1838
Puos d'Alpago	2.550	160.681		101.081	138.854	61.373		4.598	13.070	74.191	3.981	557.829	230.597	788.426	70,75	463
Quero	2.578	158.271	32.970	111.124	123.490	31.950		53.298	16.106	90.169	3.463	620.841	189.045	809.886	76,66	526
Rivamonte Agordino	660	44.260		26.060	31.308	25.946			4.138	17.783	1.172	150.667	31.490	182.157	82,71	173
Rocca Pietore	1.375	171.360	2.310	100.650	108.930	69.440			7.262	47.925	3.450	511.327	122.400	633.727	80,69	148
San Gregorio nelle Alpi	1.615	82.523		61.513	56.992	7.390		31.609	9.810	55.999	5.099	310.935	71.910	382.845	81,22	486
San Nicolò di Comelico	408	16.115	500		28.651	22.709	6.140	37.902	1.798	5.345	353	119.513	55.530	175.043	68,28	20
San Pietro di Cadore	1.660	45.841	16.610		76.851	59.749	13.470	89.884	5.843	17.296	1.282	326.826	246.130	572.956	57,04	136
San Tomaso Agordino	676	42.190		28.140	33.780	21.880			4.490	24.860	1.640	156.980	38.720	195.700	80,21	197
San Vito di Cadore	1.851	237.890	52.250		189.290	54.510		162.550	12.174	17.505	2.044	728.213	601.580	1.329.793	54,76	128
Santa Giustina	6.835	447.640	23.300	315.937	344.446	34.910		146.290	42.805	155.361	13.884	1.524.573	380.530	1.905.103	80,03	1379
Santo Stefano di Cadore	2.673	104.309	120.830		164.258	87.402	66.980	123.212	11.355	33.276	2.305	713.927	402.230	1.116.157	63,96	243
Sappada	1.314	204.030			151.701	88.776	54.400	101.636	8.975	27.854	2.363	639.735	367.890	1.007.625	63,49	109
Sedico	10.026	566.190	118.220		543.150	14.780		449.106	57.197	292.498	17.901	2.059.042	2.139.320	4.198.362	49,04	1893
Selva di Cadore	520	78.430		42.290	61.800	48.610			7.098	46.590	1.830	286.648	122.840	409.488	70,00	76
Seren del Grappa	2.573	117.359		98.312	109.336	36.080		43.294	13.360	82.809	10.666	511.216	174.870	686.086	74,51	480
Sospirolo	3.222	106.250			241.970	4.130		188.810	19.461	114.402	6.006	681.029	582.230	1.263.259	53,91	722
Soverzene	413	20.700	2.070	90	23.140	160		24.036	4.030	11.200	1.475	86.901	42.690	129.591	67,06	106
Sovramonte	1.486	50.860		61.753	55.260	7.920		37.673	9.510	79.019	6.346	308.341	87.270	395.611	77,94	578
Taibon Agordino	1.791	109.930		75.710	109.720	87.780			14.999	93.910	5.850	497.899	135.530	633.429	78,60	408
Tambre	1.419	172.613		108.587	149.165	65.930		4.939	14.041	79.700	4.277	599.252	247.720	846.972	70,75	497
Trichiana	4.876	106.510	26.190		414.560	37.110		318.930	24.269	90.178	8.455	1.026.202	628.200	1.654.402	62,03	1758
Vallada Agordina	502	44.780		22.090	39.843	20.453			3.932	26.617	1.411	159.126	69.637	228.763	69,56	152
Valle di Cadore	2.023	140.840	180		101.530	29.500		85.070	11.770	25.205	543	394.638	369.010	763.648	51,68	372
Vas	854	43.505		44.209	46.496	6.160		20.973	2.359	19.579	1.309	184.590	60.075	244.665	75,45	212
Vigo di Cadore	1.510	129.020	12.870	650	98.170	320		129.780	7.144	43.120	2.792	423.866	104.130	527.996	80,28	291
Vodo Cadore	899	92.100	20.690		67.240	23.220		54.400	7.114	13.720	552	279.036	189.630	468.666	59,54	105
Voltago Agordino	895	57.340		39.940	43.582	32.154			5.717	24.557	1.618	204.908	42.550	247.458	82,81	223
Zoldo Alto	952	118.090	6.060	1.500	82.490	310		149.784	8.359	57.880	3.789	428.262	138.530	566.792	75,56	319
Zoppè di Cadore	252	16.150			6.110	3.700		4.150	1.155	6.410	541	38.216	13.630	51.846	73,71	44
<b>BELLUNO TOTALE</b>	<b>211.338</b>	<b>16.190.343</b>	<b>2.668.640</b>	<b>4.196.181</b>	<b>14.419.779</b>	<b>3.181.880</b>	<b>183.480</b>	<b>9.269.554</b>	<b>1.369.825</b>	<b>6.235.239</b>	<b>433.310</b>	<b>58.148.231</b>	<b>26.922.662</b>	<b>85.070.893</b>	<b>68,35</b>	<b>39802</b>

Produzione totale di rifiuti urbani, raccolta differenziata e rifiuto residuo - Anno 2012