

## IL BACINO TERRITORIALE BELLUNO

Comuni (n.)	64
Abitanti (n.)	205.702
Utenze domestiche (n.)	148.381
Utenze non domestiche (n.)	14.130
Comuni con servizio centro di raccolta (n.)	64
Adesioni al compostaggio domestico (n. utenze)	37.982

Dati anno 2016

### La produzione di rifiuti urbani

Produzione totale	85.423 t
-------------------	----------

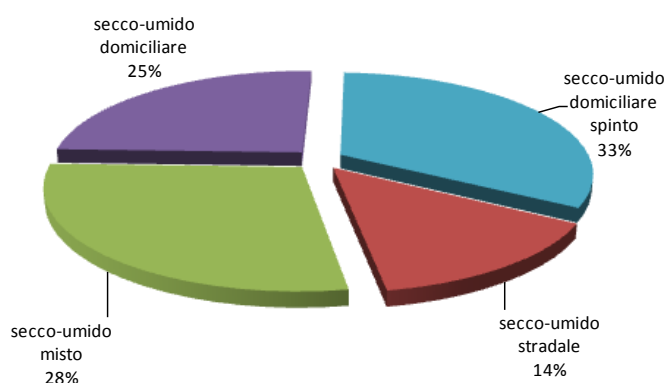
Produzione pro capite	415 kg/ab*a
-----------------------	-------------

Residuo	16.301 t	79 kg/ab*a
Avviato a		
Discarica	38 %	
Trattamento	62 %	

Raccolta differenziata (DGRV 288/14)	71,0 %
Raccolta differenziata (Metodo ISPRA – DM 26/05/2016)	80,6 %

Dati anno 2016

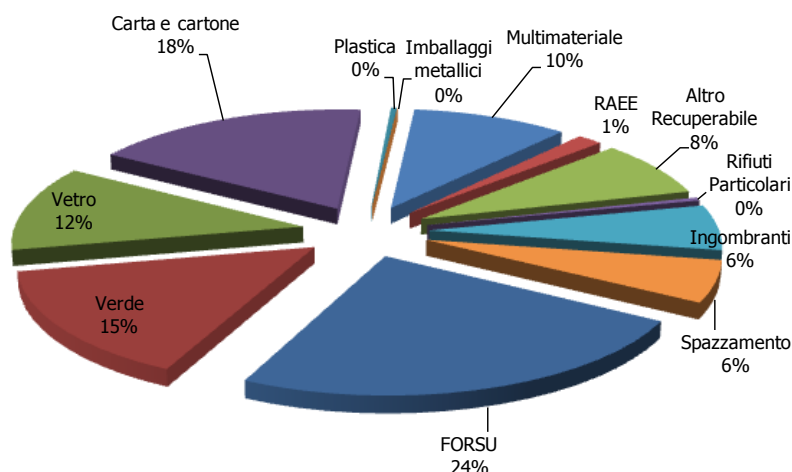
### Sistema di raccolta



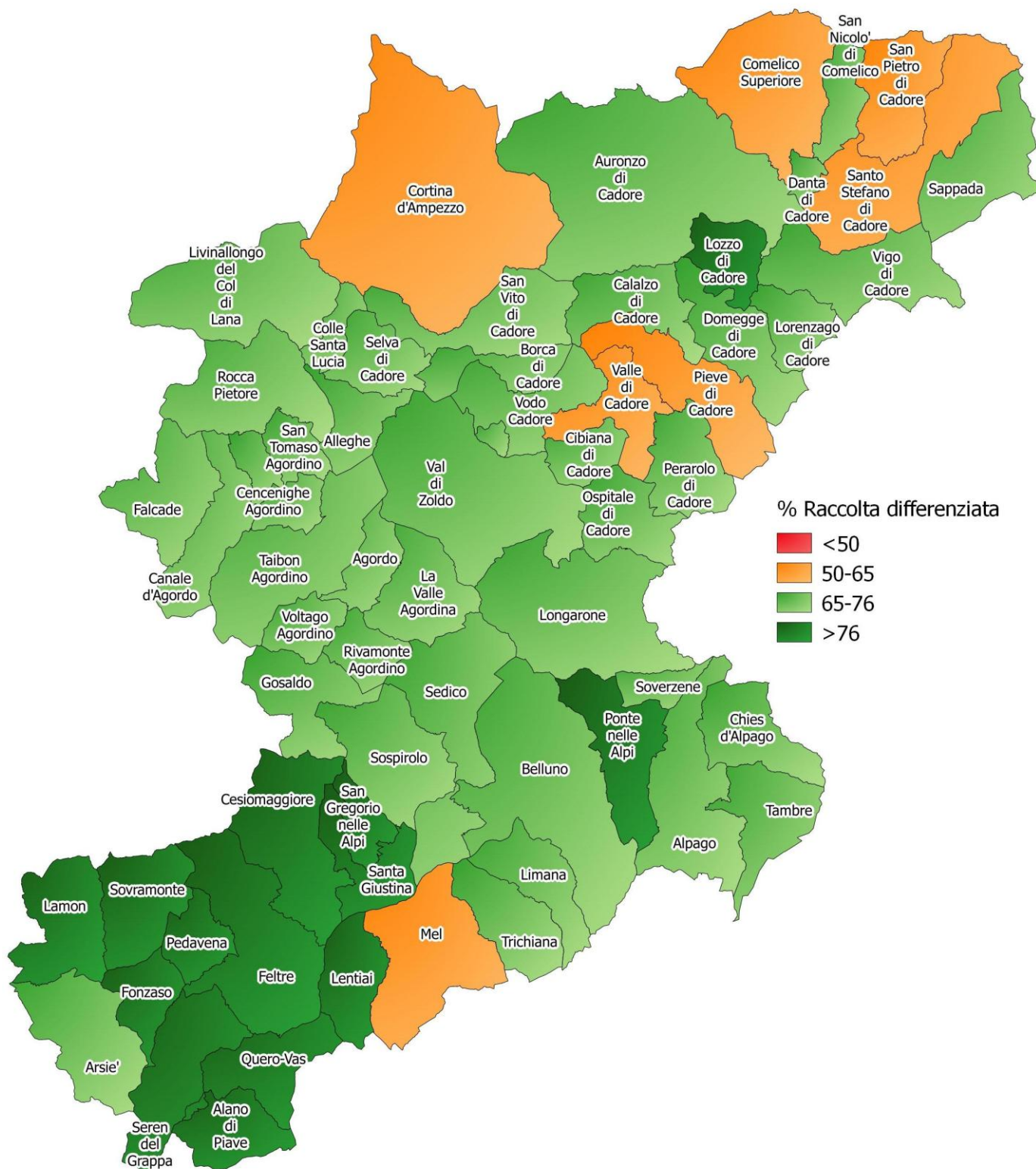
### I rifiuti avviati a recupero

	tonnellate	kg/ab*a
FORSU	17.261	83,9
Verde	2.930	14,2
Vetro	3.810	18,5
Carta e cartone	13.495	65,6
Plastica	2.395	11,6
Imballaggi metallici	-	-
Multimateriale	1.530	7,4
RAEE	12.422	60,4
Altro Recuperabile	8.041	39,1
Rifiuti Particolari	506	2,5
Ingombranti	3.545	17,2
Spazzamento	3.189	15,5

Dati anno 2016



Composizione media della raccolta differenziata - Anno 2016  
Fonte: ARPAV - Osservatorio Regionale Rifiuti.



Distribuzione dei comuni in base agli obiettivi di raccolta differenziata raggiunti - Anno 2016  
 Fonte: ARPAV - Osservatorio Regionale Rifiuti.

Comune	Popolazione (n°)	FORSU (kg)	VERDE (kg)	VETRO (kg)	CARTA E CARTONE (kg)	PLASTICA (kg)	METALLI (kg)	RAEE(kg)	MULTIMATERIALE (kg)	ALTRO RECUPERABILE (kg)	RIFIUTI PARTICOLARI (kg)	INGOMBRANTI (kg)	SPAZZAMENTO (kg)	RESIDUO (kg)	RIFIUTO TOTALE (kg)
Agordo	4.111	375.383	57.406	248.721	293.591	31.253		46.045	205.679	251.474	13.650	93.320	52.384	320.859	1.989.767
Alano di Piave	2.760	118.480	47.890	106.255	123.880	42.165		16.078	56.361	93.923	4.625	54.370	-	136.720	800.747
Alleghe	1.201	109.666	16.771	72.662	85.770	9.130		13.452	60.088	73.466	3.988	27.263	15.304	93.737	581.296
Alpago	6.926	524.749	13.706		412.016	211.263		46.362	322.264	290.340	10.787	163.217	-	519.455	2.514.160
Arsiè	2.328	132.342		99.339	117.194	27.350		18.225	57.376	102.978	6.193	74.840	-	147.944	783.781
Auronzo di Cadore	3.315	558.430	45.026	30.410	306.413			27.215	390.828	153.632	6.896	102.462	-	304.590	1.925.902
Belluno	35.870	3.037.390	520.330	22.880	2.599.970	168.600		203.254	3.028.310	687.250	61.260	206.150	934.600	2.575.520	14.045.514
Borca di Cadore	815	105.840	48.230		62.770	23.500		6.973	71.280	24.517	1.174	9.740	-	162.200	516.224
Calalzo di Cadore	2.024	194.910	54.879	12.990	161.469			15.177	204.441	87.946	3.355	50.827	-	156.260	942.254
Canale d'Agordo	1.115	101.813	15.570	67.459	79.629	8.476		12.489	55.785	68.206	3.702	25.311	14.208	87.024	539.672
Cencenighe Agordino	1.307	119.345	18.251	79.075	93.341	9.936		14.639	65.391	79.951	4.340	29.669	16.654	102.010	632.602
Cesiomaggiore	3.988	220.200	151.010	158.108	211.841	35.440		27.357	73.948	151.154	11.330	65.075	8.140	157.510	1.271.113
Chies d'Alpago	1.364	102.124	2.667		80.184	41.115		9.023	62.717	56.504	2.099	31.764	-	101.093	489.292
Cibiana di Cadore	405	27.360	35.050		27.840	8.350		3.360	30.910	16.690	506	6.220	-	71.640	227.926
Colle Santa Lucia	366	33.420	5.111	22.144	26.138	2.782		4.099	18.311	22.389	1.215	8.308	4.664	28.566	177.148
Comelico Superiore	2.119	121.758	58.400		116.672	76.154		11.190	109.617	121.841	3.130	33.563	7.048	305.562	964.935
Cortina d'Ampezzo	5.852	1.088.240	310.180		817.940	238.340		45.025	814.820	124.970	9.413	67.410	429.010	2.063.770	6.009.118
Danta di Cadore	455	24.287	21.300		24.577	26.624		2.317	42.341	41.799	611	2.008	7.000	54.725	247.589
Domègge di Cadore	2.430	192.260	58.620	18.410	129.815			23.605	208.378	112.670	7.348	70.005	39.340	136.220	996.671
Falcade	1.926	175.867	26.895	116.526	137.547	14.642		21.572	96.360	117.816	6.395	43.721	24.542	150.322	932.204
Feltre	20.646	2.003.380	3.310	905.113	1.329.627	173.960		136.763	813.781	945.109	44.421	160.750	399.300	958.160	7.873.674
Fonzaso	3.212	159.950	74.160	119.229	162.696	41.110		23.626	56.970	154.477	10.723	32.445	44.060	171.010	1.050.456
Gosaldo	625	57.070	8.728	37.813	44.635	4.751		7.000	31.270	38.232	2.075	14.188	7.964	48.780	302.507
La Valle Agordina	1.089	99.439	15.207	65.886	77.772	8.279		12.197	54.484	66.615	3.616	24.720	13.877	84.995	527.087
Lamon	2.842	72.190	33.990	140.960	135.580	89.285		20.813	-	146.803	9.549	64.530	-	152.690	866.390
Lentiai	2.969	278.630	5.740		263.730	18.840		23.165	284.240	177.263	7.150	93.580	25.360	157.760	1.335.458
Limana	5.209	331.490	98.840		317.980	31.870		53.282	329.420	216.109	22.721	122.950	65.240	468.530	2.058.432
Livinallongo del Col di Lana	1.301	118.797	18.167	78.712	92.912	9.891		14.572	65.091	79.584	4.320	29.533	16.578	101.541	629.697
Longarone	5.301	584.750	74.612	32.440	334.348	8.120		31.737	446.190	240.276	11.125	123.974	40.200	536.340	2.464.112
Lorenzago di Cadore	558	60.850	2.884	2.090	34.431			8.468	43.652	30.735	1.820	17.065	-	33.500	235.495
Lozzo di Cadore	1.342	142.750	25.761	6.510	91.716			13.486	122.229	90.710	5.179	42.532	-	71.080	611.953
Mel	5.968	310.720	2.070		335.360	39.990		40.781	320.610	172.820	19.953	250.550	73.090	512.120	2.078.064

Produzione totale di rifiuti urbani, raccolta differenziata e residuo- Anno 2016 - segue -

Comune	Popolazione (n°)	FORSU (kg)	VERDE (kg)	VETRO (kg)	CARTA E CARTONE (kg)	PLASTICA (kg)	METALLI (kg)	RAEE(kg)	MULTIMATE RIALE (kg)	ALTRO RECUPERABILE (kg)	RIFIUTI PARTICOLARI (kg)	INGOMBRANTI (kg)	SPAZZAMENTO (kg)	RESIDUO (kg)	RIFIUTO TOTALE (kg)
Ospitale di Cadore	286	20.370	867	640	19.275			2.816	21.613	13.459	536	7.942	-	21.750	109.268
Pedavena	4.434	396.595	121.690	187.136	232.256	92.465		39.055	66.477	210.677	16.971	73.470	20.900	279.490	1.737.182
Perarolo di Cadore	374	42.400	2.589	1.350	28.522			4.421	49.248	10.050	1.010	6.083	-	29.670	175.343
Pieve di Cadore	3.796	439.560	54.050	40.700	267.921			37.622	358.082	150.378	8.590	103.363	252.800	337.210	2.050.276
Ponte nelle Alpi	8.340	575.740	161.670	115.530	441.590	109.160		76.442	360.630	351.508	27.687	42.680	70.380	328.950	2.661.967
Quero Vas	3.221	242.750	49.190	135.238	189.029	78.160		18.352	61.789	133.878	4.403	77.690	55.190	123.960	1.169.629
Rivamonte Agordino	631	57.618	8.811	38.176	45.063	4.797		7.068	31.570	38.599	2.095	14.324	8.040	49.249	305.411
Rocca Pietore	1.228	112.131	17.148	74.296	87.699	9.336		13.754	61.438	75.118	4.078	27.876	15.648	95.844	594.365
San Gregorio nelle Alpi	1.571	90.190	21.580	65.967	59.054	9.000		10.970	31.795	61.973	6.254	29.580	-	41.500	427.863
San Nicolò di Comelico	395	17.010	4.290		31.297	26.964		2.032	33.370	22.428	535	1.229	-	57.640	196.795
San Pietro di Cadore	1.617	60.673	17.615		76.373	73.562		8.121	82.205	79.283	2.139	4.914	34.007	214.358	653.250
San Tomaso Agordino	636	58.074	8.881	38.479	45.421	4.835		7.124	31.820	38.905	2.112	14.437	8.104	49.639	307.831
San Vito di Cadore	1.881	198.220	96.390		180.140	54.160		16.756	171.030	50.973	2.955	18.300	-	375.090	1.164.014
Santa Giustina	6.773	504.905	17.710	271.733	358.515	45.710		51.723	142.359	234.496	15.137	130.800	20.420	252.860	2.046.368
Santo Stefano di Cadore	2.547	131.784	53.595		114.281	112.213		13.046	116.077	132.540	3.433	7.897	43.125	415.987	1.143.978
Sappada	1.307	157.658			133.780	93.073		6.588	90.470	87.085	3.819	21.209	-	274.698	868.380
Sedico	10.063	751.640	186.640		480.980	35.560		48.346	604.870	263.670	30.488	174.680	116.660	745.530	3.439.064
Selva di Cadore	513	46.843	7.164	31.037	36.636	3.900		5.746	25.666	31.381	1.703	11.645	6.537	40.039	248.297
Seren del Grappa	2.470	129.305		98.960	114.290	40.695		21.770	33.183	103.382	8.889	54.160	9.770	120.960	735.364
Sospirolo	3.119	192.200			239.020	9.650		20.094	247.690	104.333	8.175	151.810	23.980	88.040	1.084.992
Soverzene	386	22.570	3.020	420	14.846			4.458	30.906	14.627	1.019	7.433	-	17.220	116.519
Sovramonte	1.431	38.490		63.679	67.680	9.425		12.306	37.915	80.575	4.608	19.170	-	82.560	416.408
Taibon Agordino	1.742	159.065	24.325	105.393	124.406	13.243		19.511	87.155	106.560	5.784	39.544	22.197	135.961	843.146
Tambre	1.358	175.987	4.597		138.179	70.852		15.549	108.079	97.372	3.618	54.739	-	174.211	843.182
Trichiana	4.868	227.850	24.860		299.270	32.410		32.230	316.630	155.879	13.388	116.840	63.850	264.370	1.547.577
Val di Zoldo	3.185	344.230	22.654	10.280	195.616			27.016	316.050	131.433	9.996	79.800	31.380	222.230	1.390.685
Vallada Agordina	497	45.382	6.940	30.069	35.494	3.778		5.567	24.866	30.402	1.650	11.282	6.333	38.790	240.553
Valle di Cadore	1.914	126.860	27.600		92.320	35.980		13.197	91.220	47.419	2.395	17.260	70.860	204.160	729.271
Vigo di Cadore	1.432	131.950	18.543	5.060	94.533			13.649	139.692	54.010	3.367	48.863	28.460	77.280	615.407
Vodo Cadore	860	84.120	84.670		51.650	18.150		10.330	49.080	28.727	1.250	9.850	30.660	94.330	462.817
Voltago Agordino	859	78.437	11.995	51.971	61.346	6.530		9.621	42.977	52.546	2.852	19.499	10.946	67.044	415.765
Zoppè di Cadore	229	16.050	166		9.397			1.204	12.620	8.620	655	4.279	-	7.600	60.591
<b>TOTALE</b>	<b>205.702</b>	<b>17.260.537</b>	<b>2.930.011</b>	<b>3.809.847</b>	<b>13.495.264</b>	<b>2.394.825</b>		<b>1.529.831</b>	<b>12.421.713</b>	<b>8.040.534</b>	<b>506.262</b>	<b>3.544.708</b>	<b>3.188.810</b>	<b>16.300.454</b>	<b>85.422.796</b>

Produzione totale di rifiuti urbani, raccolta differenziata e residuo - Anno 2016

Bacino	Comune	%RD (DGRV 288/14)	%RD (Metodo ISPRA DM 26/05/2016)	Produzione procapite (kg/ab*anno)	Produzione procapite residuo (kg/ab*anno)
<b>BELLUNO</b>	Agordo	75,5	82,6	484	78
	Alano di Piave	77,7	85,6	290	50
	Alleghe	75,5	82,9	484	78
	Alpago	72,9	80,2	363	75
	Arsiè	73,9	83,7	337	64
	Auronzo di Cadore	74,2	80,4	581	92
	Belluno	73,5	82,8	392	72
	Borca di Cadore	66,2	68,6	633	199
	Calalzo di Cadore	73,0	80,1	466	77
	Canale d'Agordo	75,5	82,3	484	78
	Cencenighe Agordino	75,5	82,6	484	78
	Cesiomaggiore	83,3	89,7	319	39
	Chies d'Alpago	72,9	80,2	359	74
	Cibiana di Cadore	65,6	68,8	563	177
	Colle Santa Lucia	75,5	82,9	484	78
	Comelico Superiore	63,5	68,6	455	144
	Cortina d'Ampezzo	55,7	58,6	1027	353
	Danta di Cadore	71,9	75,6	544	120
	Domegge di Cadore	70,9	78,9	410	56
	Falcade	75,5	82,1	484	78
	Feltre	81,6	89,5	381	46
	Fonzaso	79,1	86,2	327	53
	Gosaldo	75,5	82,8	484	78
	La Valle Agordina	75,5	83,2	484	78
	Lamon	77,2	84,8	305	54
	Lentiai	77,0	89,5	450	53
	Limana	69,5	80,1	395	90
	Livinallongo del Col di Lana	75,5	82,4	484	78
	Longarone	67,3	74,1	465	101
	Lorenzago di Cadore	74,4	80,6	422	60
	Lozzo di Cadore	76,9	83,6	456	53
	Mel	61,4	78,7	348	86
	Ospitale di Cadore	68,2	74,1	382	76
	Pedavena	80,1	85,9	392	63
	Perarolo di Cadore	73,1	81,2	469	79
	Pieve di Cadore	62,2	68,5	540	89
	Ponte nelle Alpi	84,2	89,4	319	39
	Quero Vas	82,0	90,8	363	38
	Rivamonte Agordino	75,5	82,9	484	78
	Rocca Pietore	75,5	82,2	484	78
	San Gregorio nelle Alpi	84,9	91,6	272	26
	San Nicolò di Comelico	67,7	70,7	498	146
	San Pietro di Cadore	59,6	62,0	404	133
	San Tomaso Agordino	75,5	82,6	484	78
San Vito di Cadore	65,5	68,0	619	199	
Santa Giustina	82,2	89,0	302	37	
Santo Stefano di Cadore	57,9	59,9	449	163	
Sappada	65,1	69,1	664	210	
Sedico	70,9	80,7	342	74	
Selva di Cadore	75,5	82,1	484	78	
Seren del Grappa	77,4	85,7	298	49	

Bacino	Comune	%RD (DGRV 288/14)	%RD (Metodo ISPRA DM 26/05/2016)	Produzione procapite (kg/ab*anno)	Produzione procapite residuo (kg/ab*anno)
	Sospirolo	75,3	92,9	348	28
	Soverzene	72,5	82,8	302	45
	Sovramonte	76,3	82,9	291	58
	Taibon Agordino	75,5	83,0	484	78
	Tambre	72,9	79,9	621	128
	Trichiana	72,4	85,2	318	54
	Val di Zoldo	70,8	78,1	437	70
	Vallada Agordina	75,5	82,7	484	78
	Valle di Cadore	59,6	64,2	381	107
	Vigo di Cadore	69,9	78,4	430	54
	Vodo Cadore	70,7	73,5	538	110
	Voltago Agordino	75,5	82,8	484	78
	Zoppè di Cadore	75,5	82,7	265	33

% raccolta differenziata e produzione pro capite per comune - Anno 2016