Importanza del quadro di riferimento territoriale per le attività della Provincia

Simone Busoni

Provincia di Treviso

Settore Ambiente e

Pianificazione territoriale

Parliamo di suolo…

… e di metallo

Conoscere il suolo

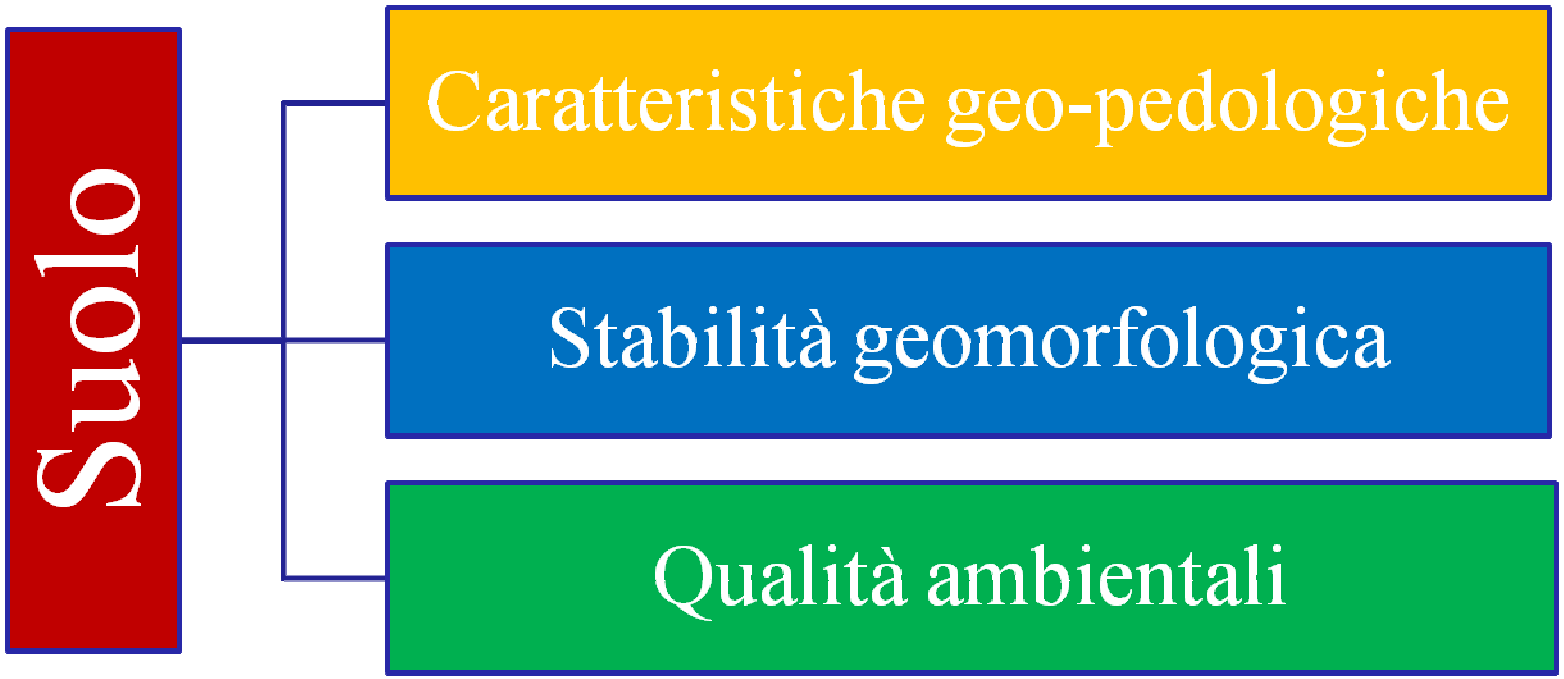

Caratteristiche geo-pedologiche

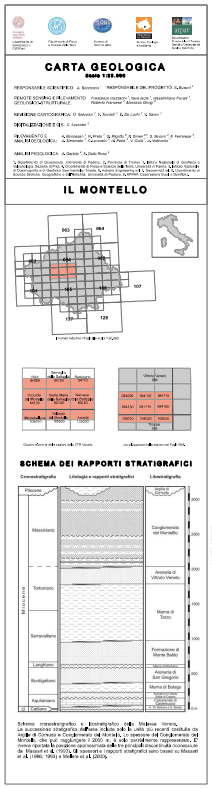

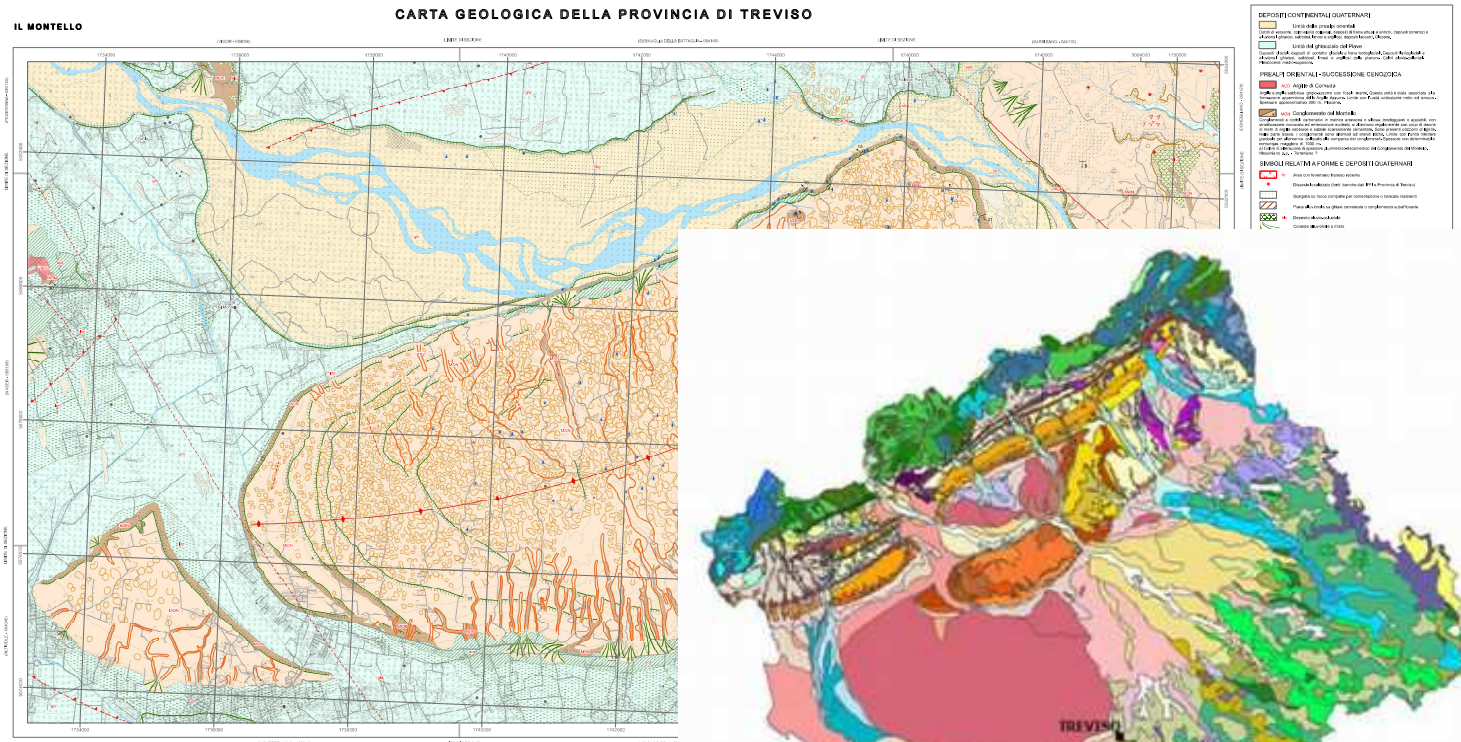

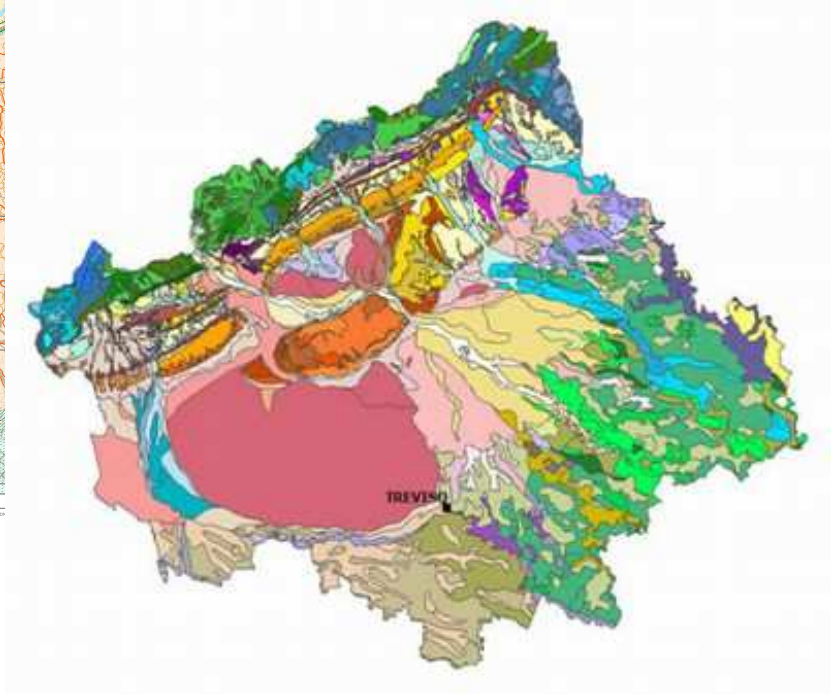

Stabilità morfologica

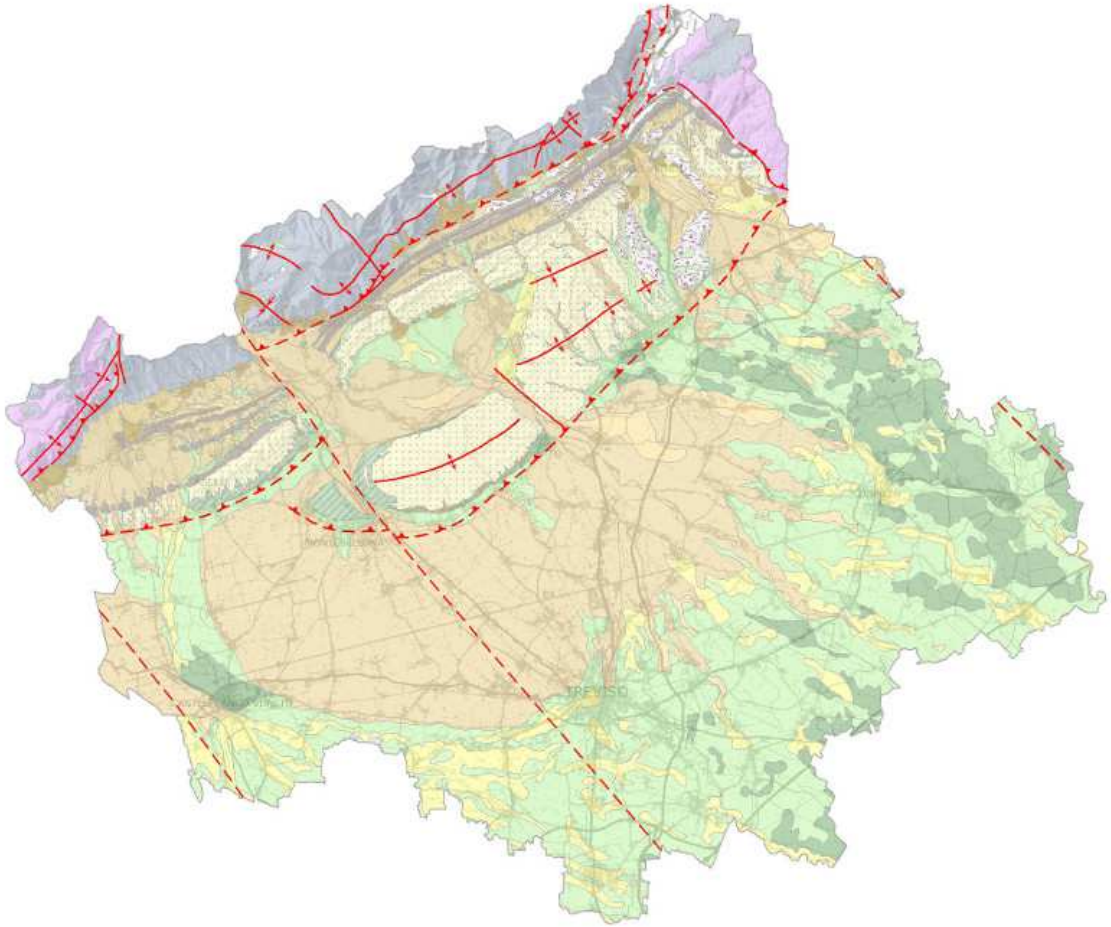

Qualità ambientali

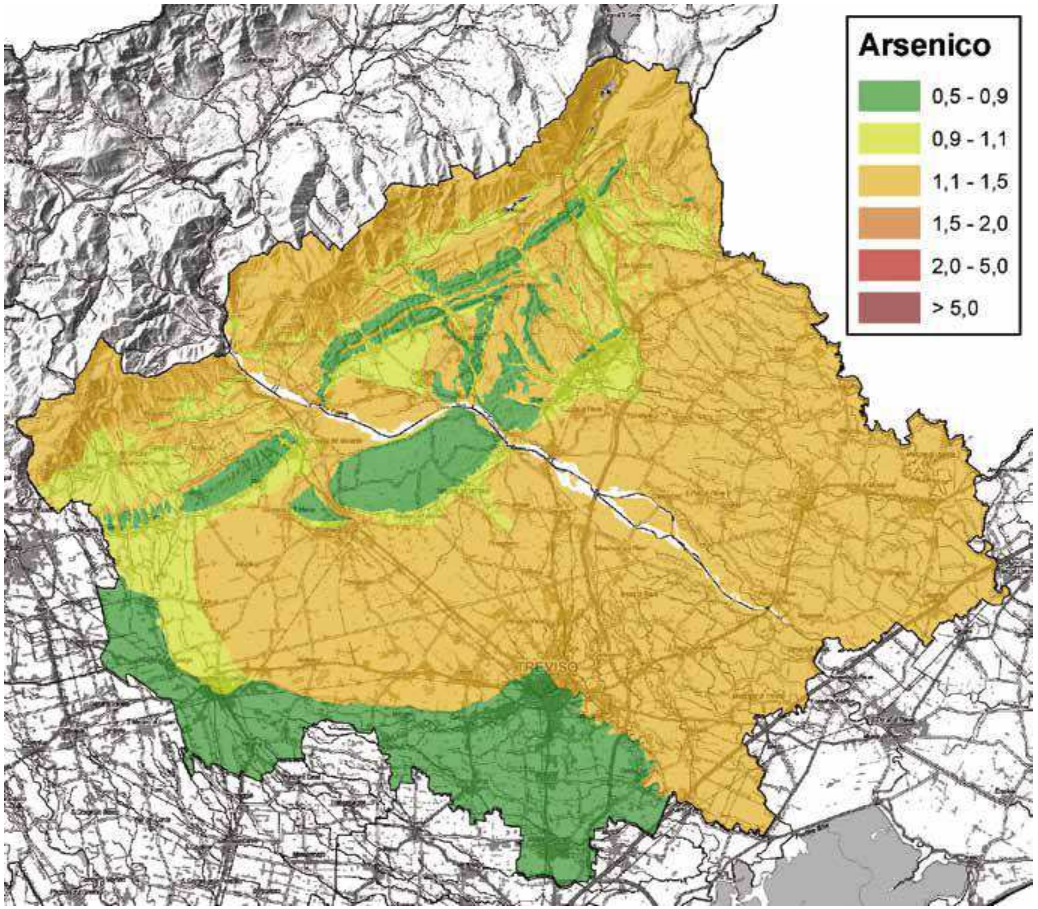

Ma perché?

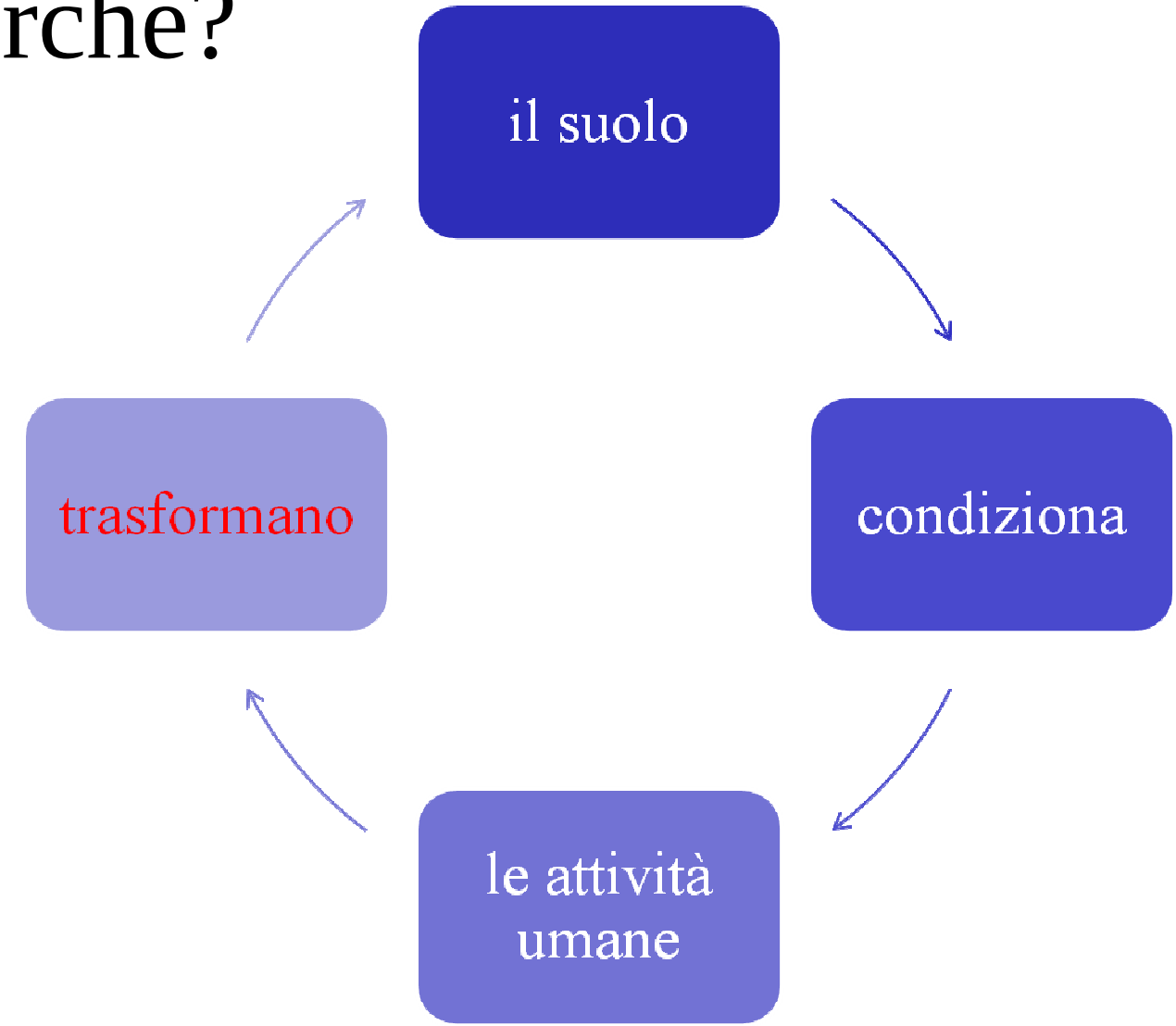

«Trasformazione» di una risorsa **non rinnovabile**

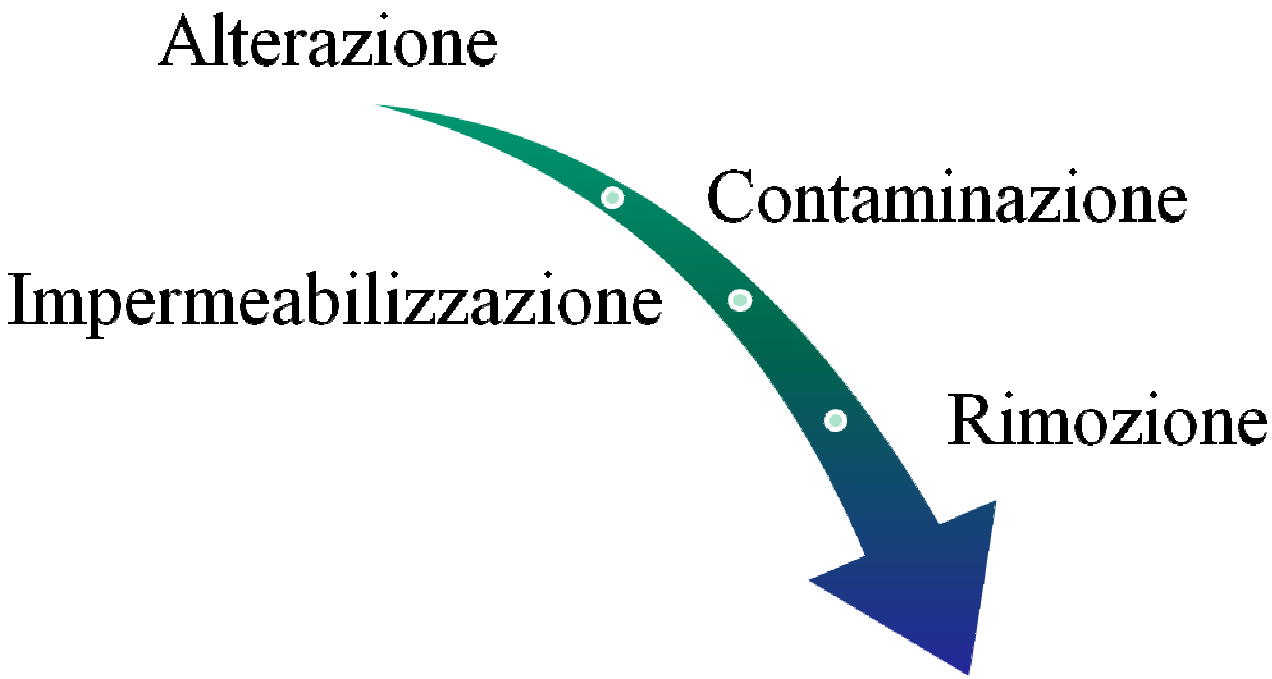

Consumo (perdita) di suolo

Limitare per preservare

- Spargimento dei fanghi in agricoltura
- Gestione delle terre e rocce da scavo
- Concentrazioni Soglia di Contaminazione

ma basta?

Certo che no!

Pianificare per preservare

Solo attraverso un'oculata e lungimirante gestione del territorio è possibile operare un'efficace tutela della risorsa «suolo».

Mettere un freno alle attività più impattanti e «voraci» di per sé serve solo a tamponare nel breve periodo; devono essere indirizzate al meglio, secondo regole ben pensate che siano, soprattutto, ferree.

Grazie per l'attenzione

e per l'indulgenza con cui mi avete ascoltato