



arpav

Bollettino BOE DELTA DEL PO

148

del 28 Maggio 2021

SITUAZIONE METEOROLOGICA GENERALE

dal

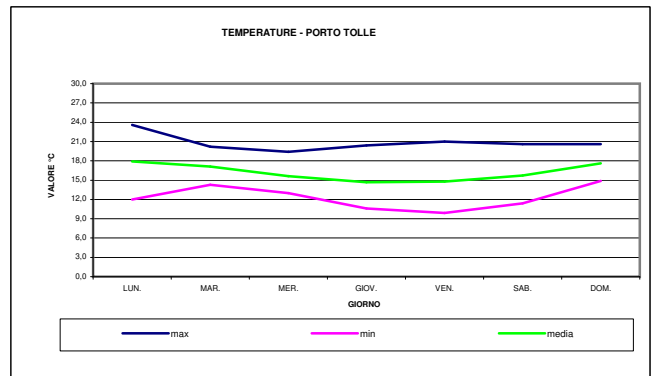
10/05/2021

al

16/05/2021

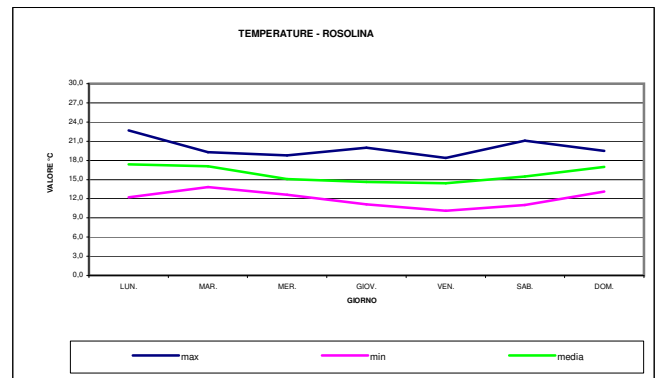
Porto Tolle

| TEMPERATURA | LUN. | MAR. | MER. | GIOV. | VEN. | SAB. | DOM. |
|-------------------|------|------|------|-------|------|------|------|
| max | 23,6 | 20,2 | 19,4 | 20,4 | 21,0 | 20,6 | 20,6 |
| min | 12,0 | 14,3 | 13,0 | 10,6 | 9,9 | 11,4 | 14,9 |
| media | 17,9 | 17,1 | 15,6 | 14,7 | 14,8 | 15,7 | 17,6 |
| precipitazioni mm | 0,0 | 4,4 | 1,2 | 5,0 | 24,0 | 0,2 | 0,0 |
| condizioni meteo | | | | | | | N.D |



Rosolina

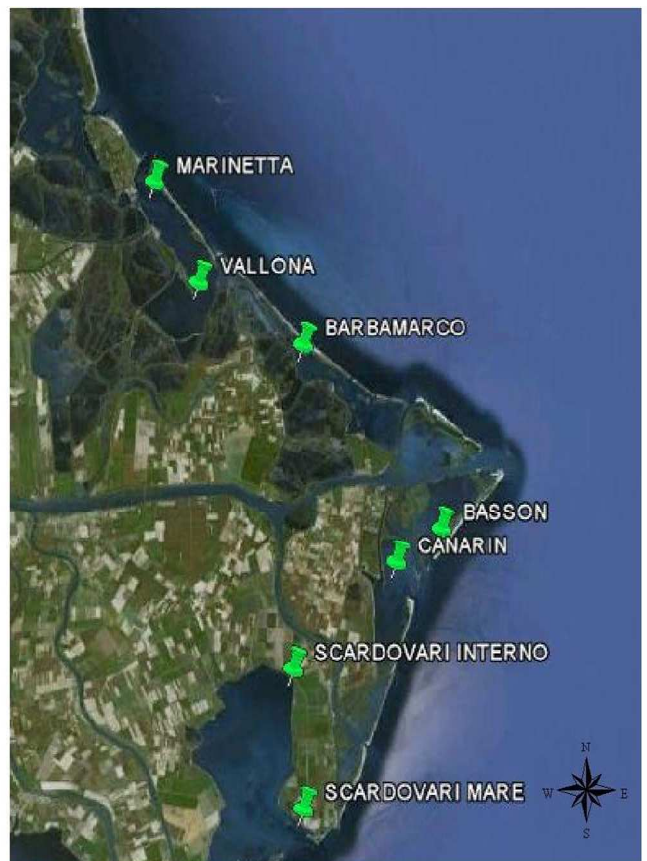
| TEMPERATURA | LUN. | MAR. | MER. | GIOV. | VEN. | SAB. | DOM. |
|-------------------|------|------|------|-------|------|------|------|
| max | 22,7 | 19,3 | 18,8 | 20,0 | 18,4 | 21,1 | 19,5 |
| min | 12,2 | 13,8 | 12,6 | 11,1 | 10,1 | 11,0 | 13,1 |
| media | 17,4 | 17,1 | 15,1 | 14,6 | 14,4 | 15,5 | 17,0 |
| precipitazioni mm | 0,0 | 14,6 | 2,4 | 14,2 | 9,0 | 0,2 | 0,0 |
| condizioni meteo | | | | | | | N.D |



N.D. non disponibile

Il bollettino è suddiviso in tre sezioni; nella prima sezione sono contenuti i valori medi, minimi e massimi dei dati non validati riferiti al giorno precedente l'emissione del bollettino giornaliero e la tendenza, di ogni singolo valore, rispetto ai dati del giorno prima. Nella seconda sezione sono inseriti i grafici che illustrano il confronto dei singoli parametri tra le varie aree lagunari monitorate. I dati utilizzati per l'elaborazione risultano essere quelli validati e riguardano la settimana di riferimento indicata. Nella terza sezione sono rappresentati: i dati di marea, prodotti dalla Rete mareografica nazionale rilevati presso la stazione di Venezia e di Ravenna e i dati medi di portata rilevati presso la stazione ARPA dell'Emilia Romagna di Pontelagoscuro.

Localizzazione delle sonde



SEZIONE 1

MEDIE DEI DATI IN ATTESA DI VALIDAZIONE E ANDAMENTO RISPETTO AL VALORE DEL GIORNO PRECEDENTE

| TEMPERATURA °C | | | | | | | | | | |
|-----------------------|---------------|---------|---------|---|---------|---------|---|---------|---------|---|
| | STATO SENSORE | medio | | | min | | | max | | |
| DATA | 27/5/21 | 26/5/21 | 27/5/21 | | 26/5/21 | 27/5/21 | | 26/5/21 | 27/5/21 | |
| BASSON | A | 20,3 | 21,5 | ↑ | 18,6 | 19,7 | ↑ | 23,8 | 24,3 | ↑ |
| MARINETTA | A | 19,0 | 19,5 | ↑ | 17,2 | 18,2 | ↑ | 21,1 | 21,3 | ↑ |
| SCARDOVARI INTERNO | A | 20,8 | 21,5 | ↑ | 20,0 | 20,8 | ↑ | 21,6 | 22,3 | ↑ |
| SCARDOVARI MARE | A | 19,2 | 20,1 | ↑ | 18,1 | 19,0 | ↑ | 20,1 | 21,0 | ↑ |
| VALLONA | A | 20,5 | 21,1 | ↑ | 19,2 | 20,2 | ↑ | 21,9 | 22,6 | ↑ |
| CANARIN | A | 19,4 | 20,5 | ↑ | 18,2 | 19,2 | ↑ | 21,7 | 23,5 | ↑ |
| BARBAMARCO | A | 19,8 | 20,5 | ↑ | 18,3 | 19,1 | ↑ | 21,8 | 22,4 | ↑ |

| pH unità di pH | | | | | | | | | | |
|-----------------------|---------------|---------|---------|---|---------|---------|---|---------|---------|---|
| | STATO SENSORE | medio | | | min | | | max | | |
| DATA | 27/5/21 | 26/5/21 | 27/5/21 | | 26/5/21 | 27/5/21 | | 26/5/21 | 27/5/21 | |
| BASSON | A | 8,4 | 8,4 | → | 8,2 | 8,2 | → | 8,5 | 8,6 | ↑ |
| MARINETTA | A | 8,2 | 8,2 | → | 8,0 | 8,0 | → | 8,4 | 8,4 | → |
| SCARDOVARI INTERNO | A | 8,4 | 8,5 | ↑ | 8,3 | 8,4 | ↑ | 8,4 | 8,6 | ↑ |
| SCARDOVARI MARE | A | 8,6 | 8,6 | → | 8,5 | 8,6 | ↑ | 8,6 | 8,7 | ↑ |
| VALLONA | A | 8,4 | 8,4 | → | 8,3 | 8,3 | → | 8,7 | 8,5 | ↓ |
| CANARIN | A | 8,3 | 8,3 | → | 8,2 | 8,2 | → | 8,4 | 8,4 | → |
| BARBAMARCO | A | 8,3 | 8,3 | → | 8,1 | 8,2 | ↑ | 8,6 | 8,5 | ↓ |

- A sonda attiva
- N.A. sonda disattivata
- ** collegamento interrotto
- *** medie dati parziali
- # dato non disponibile-elettrodo di misura in attesa di manutenzione
- @ sonda in manutenzione

| SALINITA' ‰ | | | | | | | | | | |
|-----------------------|------------------|---------|---------|---|---------|---------|---|---------|---------|---|
| | STATO SENSORE | medio | | | min | | | max | | |
| DATA | 27/5/21 | 26/5/21 | 27/5/21 | | 26/5/21 | 27/5/21 | | 26/5/21 | 27/5/21 | |
| BASSON | A | 6,6 | 5,8 | ↓ | 5,8 | 4,7 | ↓ | 7,9 | 6,8 | ↓ |
| MARINETTA | A | 18,8 | 22,1 | ↑ | 8,5 | 9,7 | ↑ | 31,3 | 31,5 | ↑ |
| SCARDOVARI INTERNO | A | 29,2 | 29,2 | → | 29,2 | 29,2 | → | 29,2 | 29,2 | → |
| SCARDOVARI MARE | A | 17,6 | 16,5 | ↓ | 15,4 | 14,3 | ↓ | 19,4 | 18,3 | ↓ |
| VALLONA | A | 17,6 | 17,2 | ↓ | 14,9 | 13,8 | ↓ | 19,5 | 20,5 | ↑ |
| CANARIN | A | 22,4 | 20,1 | ↓ | 9,8 | 10,1 | ↑ | 29,4 | 27,3 | ↓ |
| BARBAMARCO | A | 27,3 | 27,8 | ↑ | 24,4 | 24,7 | ↑ | 30,2 | 31,1 | ↑ |

| OSSIGENO DISCIOLTO mg/L | | | | | | | | | | |
|--------------------------------|------------------|---------|---------|---|---------|---------|---|---------|---------|---|
| | STATO SENSORE | medio | | | min | | | max | | |
| DATA | 27/5/21 | 26/5/21 | 27/5/21 | | 26/5/21 | 27/5/21 | | 26/5/21 | 27/5/21 | |
| BASSON | A | 8,7 | 9,3 | ↑ | 7,0 | 7,6 | ↑ | 9,9 | 10,9 | ↑ |
| MARINETTA | A | 7,1 | 6,9 | ↓ | 5,0 | 4,7 | ↓ | 8,2 | 8,1 | ↓ |
| SCARDOVARI INTERNO | A | 8,6 | 10,8 | ↑ | 7,4 | 9,6 | ↑ | 10,5 | 12,5 | ↑ |
| SCARDOVARI MARE | A | 8,9 | 9,9 | ↑ | 7,5 | 8,3 | ↑ | 10,2 | 11,8 | ↑ |
| VALLONA | A | 7,9 | 8,6 | ↑ | 6,1 | 7,0 | ↑ | 14,9 | 10,8 | ↓ |
| CANARIN | A | 8,0 | 8,5 | ↑ | 6,3 | 7,7 | ↑ | 9,1 | 9,5 | ↑ |
| BARBAMARCO | A | 9,3 | 9,6 | ↑ | 5,9 | 6,9 | ↑ | 19,5 | 15,4 | ↓ |

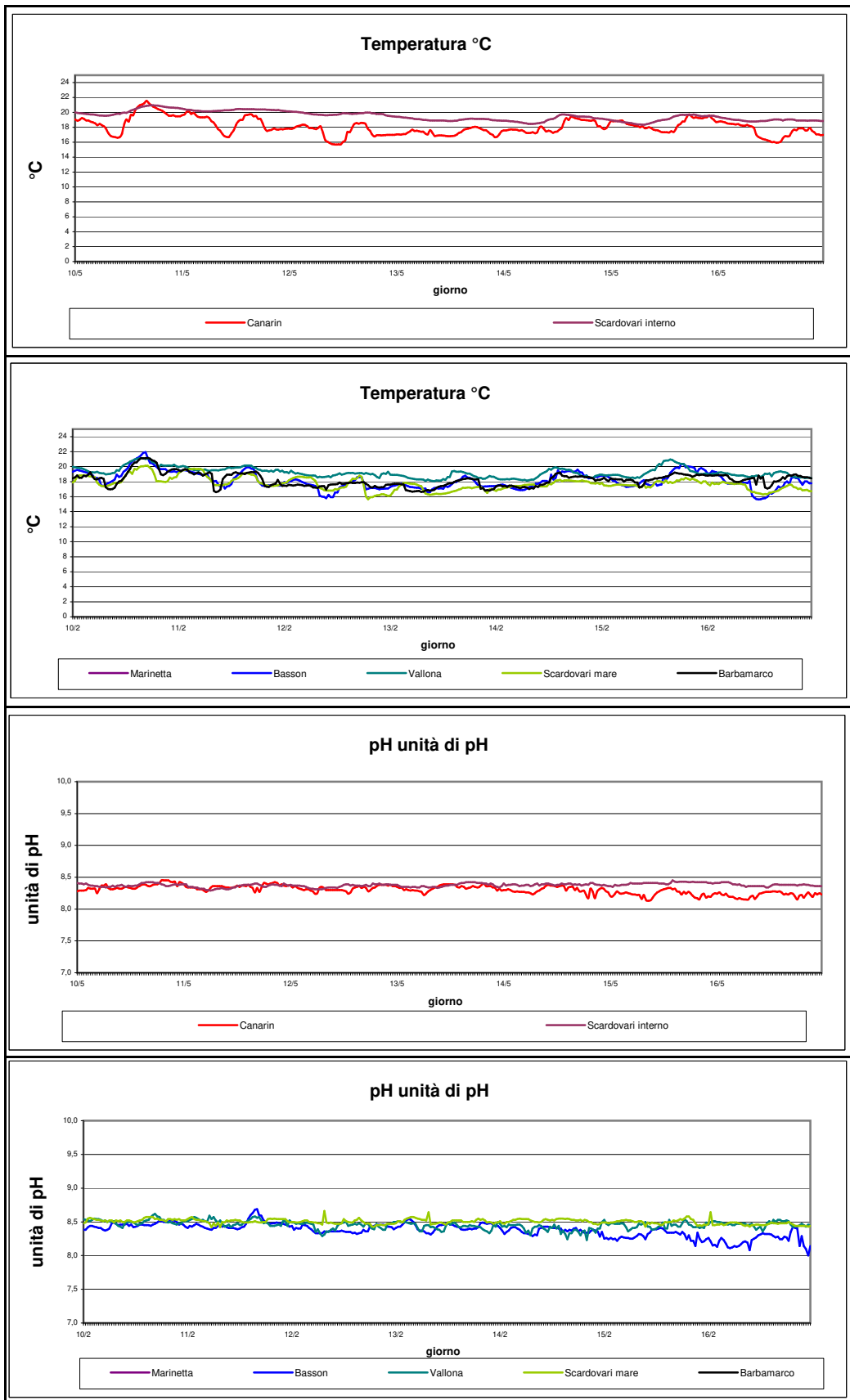
| CLOROFILLA ug/L | | | | | | | | | | |
|------------------------|------------------|---------|---------|---|---------|---------|---|---------|---------|---|
| | STATO SENSORE | medio | | | min | | | max | | |
| DATA | 27/5/21 | 26/5/21 | 27/5/21 | | 26/5/21 | 27/5/21 | | 26/5/21 | 27/5/21 | |
| SCARDOVARI INTERNO | A | 1,1 | 1,0 | ↓ | 0,3 | 0,4 | ↑ | 2,2 | 1,8 | ↓ |
| SCARDOVARI MARE | # | 0,0 | 0,0 | | 0,0 | 0,0 | | 0,0 | 0,0 | |
| BARBAMARCO | A | 2,9 | 3,1 | ↑ | 0,2 | 0,1 | ↓ | 6,6 | 9,0 | ↑ |



arpav

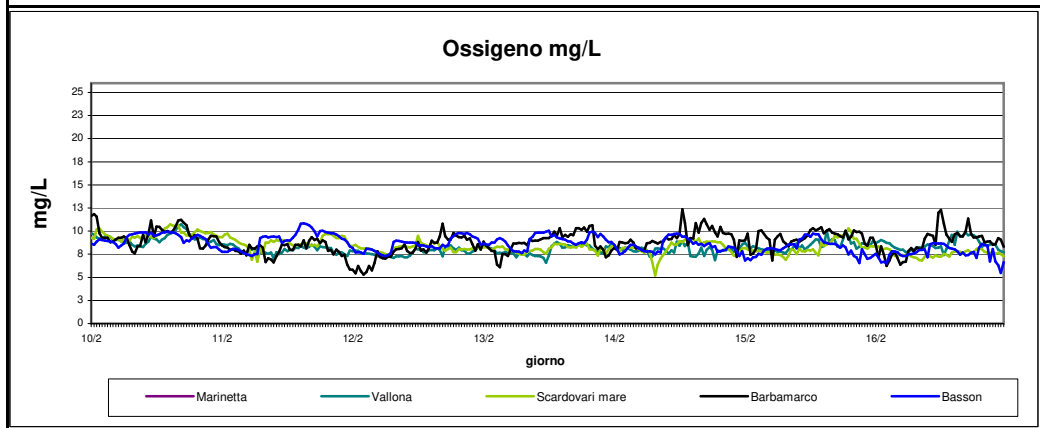
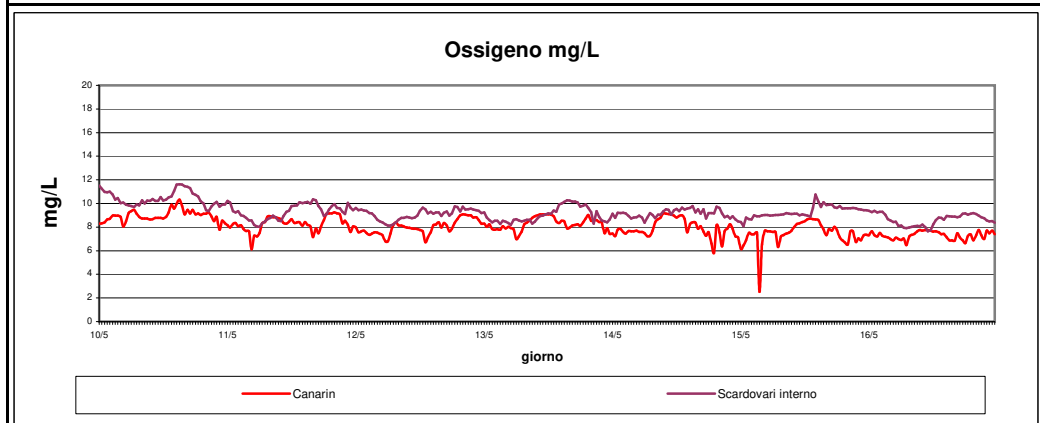
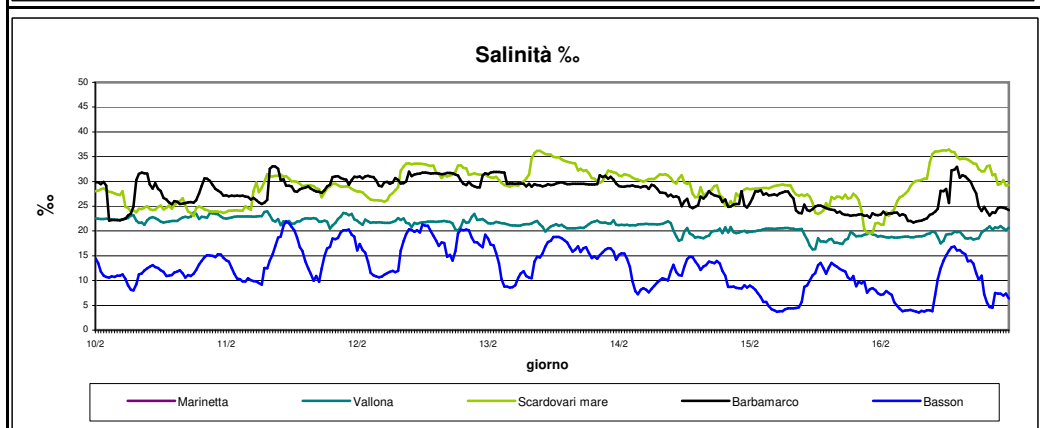
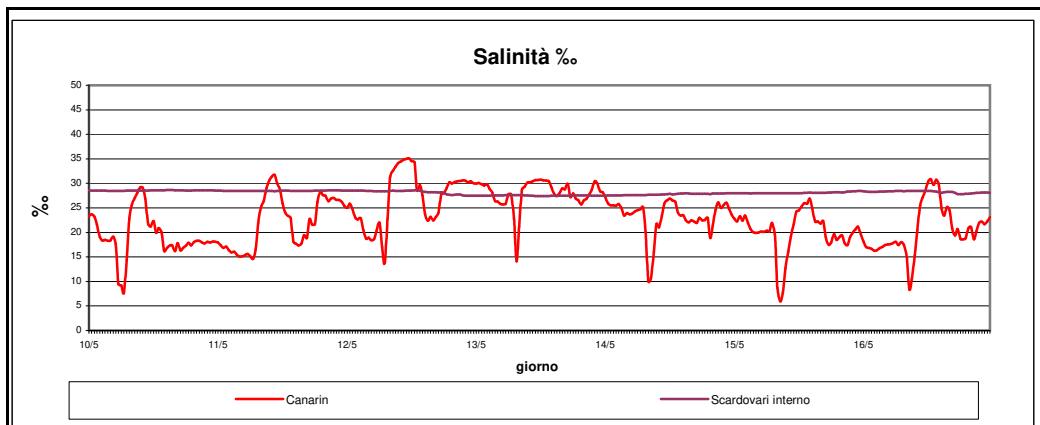
SEZIONE 2

GRAFICI DEI DATI VALIDATI dal 10/05/2021 al 16/05/2021



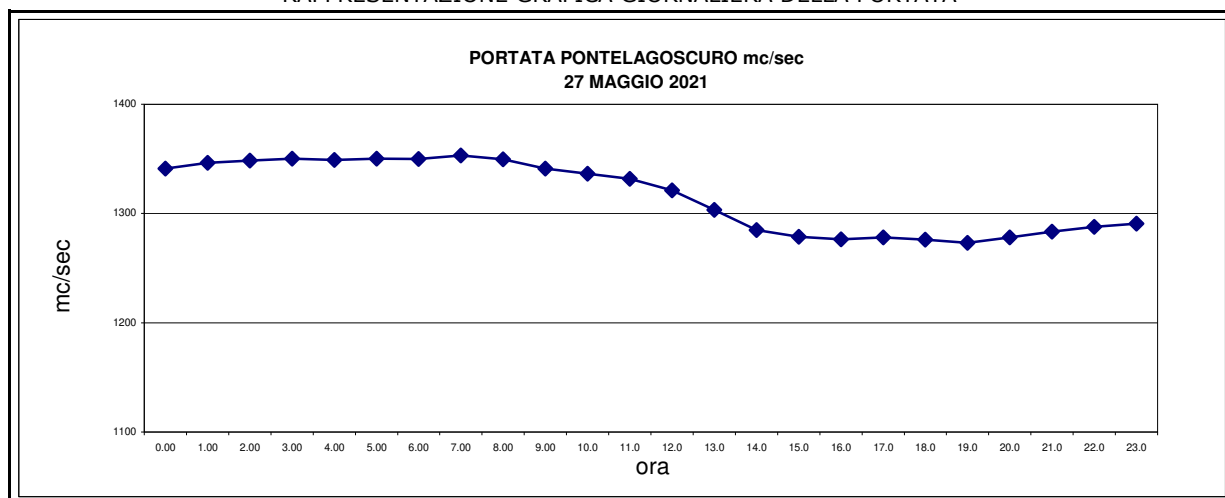


arpav

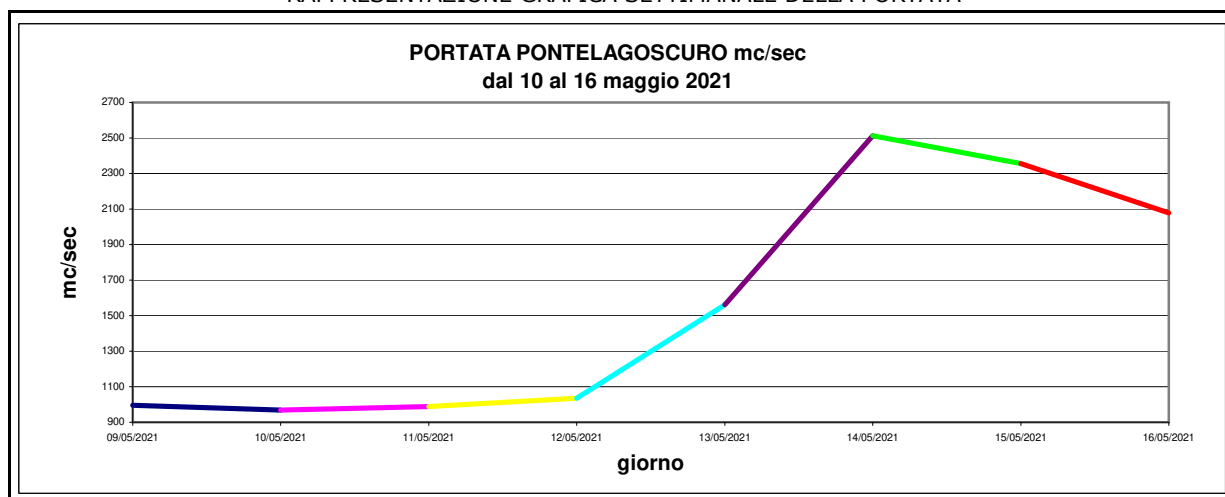


SEZIONE 3

RAPPRESENTAZIONE GRAFICA GIORNALIERA DELLA PORTATA



RAPPRESENTAZIONE GRAFICA SETTIMANALE DELLA PORTATA



RAPPRESENTAZIONE GRAFICA SETTIMANALE DELLA MAREA

