

# Bollettino BOE DELTA DEL PO

# 55

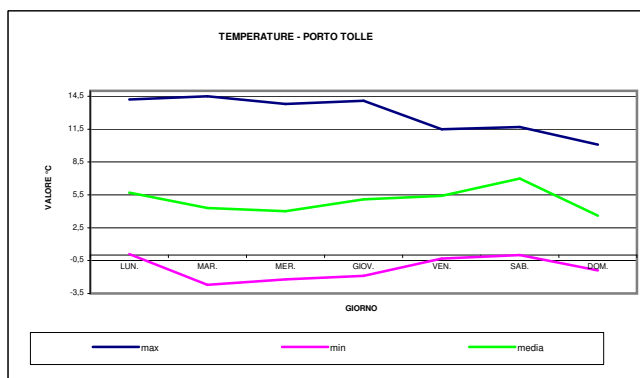
# del 24 Febbraio 2022

## SITUAZIONE METEOROLOGICA GENERALE

dal 07/02/2022 al 13/02/2022

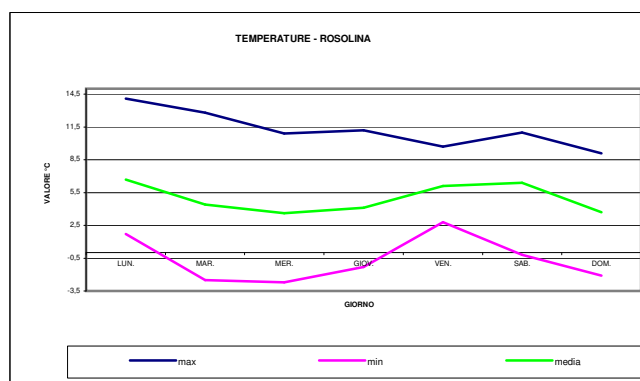
### Porto Tolle

TEMPERATURA	LUN.	MAR.	MER.	GIOV.	VEN.	SAB.	DOM.
max	14,2	14,5	13,8	14,1	11,5	11,7	10,1
min	0,1	-2,7	-2,2	-1,9	-0,3	0,0	-1,4
media	5,7	4,3	4,0	5,1	5,4	7,0	3,6
precipitazioni mm	0,0	0,0	0,0	0,0	0,0	0,2	0,0
condizioni meteo							



### Rosolina

TEMPERATURA	LUN.	MAR.	MER.	GIOV.	VEN.	SAB.	DOM.
max	14,1	12,8	10,9	11,2	9,7	11,0	9,1
min	1,7	-2,5	-2,7	-1,3	2,8	-0,2	-2,1
media	6,7	4,4	3,6	4,1	6,1	6,4	3,7
precipitazioni mm	0,0	0,0	0,2	0,0	0,0	0,8	0,0
condizioni meteo							



N.D. non disponibile

Il bollettino è suddiviso in tre sezioni; nella prima sezione sono contenuti i valori medi, minimi e massimi dei dati non validati riferiti al giorno precedente l'emissione del bollettino giornaliero e la tendenza, di ogni singolo valore, rispetto ai dati del giorno prima. Nella seconda sezione sono inseriti i grafici che illustrano il confronto dei singoli parametri tra le varie aree lagunari monitorate. I dati utilizzati per l'elaborazione risultano essere quelli validati e riguardano la settimana di riferimento indicata. Nella terza sezione sono rappresentati: i dati di marea, prodotti dalla Rete mareografica nazionale rilevati presso la stazione di Venezia e di Ravenna e i dati medi di portata rilevati presso la stazione ARPA dell'Emilia Romagna di Pontelagoscuro.



### Localizzazione delle sonde




**Bollettino BOE DELTA DEL PO**
**55**
**del 24 Febbraio 2022**
**SEZIONE 1**
**MEDIE DEI DATI IN ATTESA DI VALIDAZIONE E ANDAMENTO RISPETTO AL VALORE DEL GIORNO PRECEDENTE**

TEMPERATURA °C										
	STATO SENSORE	medio			min			max		
DATA	23/2/22	22/2/22	23/2/22		22/2/22	23/2/22		22/2/22	23/2/22	
BASSON	A	9,3	9,7	↑	8,1	8,6	↑	10,8	11,7	↑
MARINETTA	A	8,7	9,1	↑	8,2	8,4	↑	9,8	10,6	↑
SCARDOVARI INTERNO	A	8,8	9,2	↑	8,3	8,5	↑	9,5	9,8	↑
SCARDOVARI MARE	A	9,5	9,7	↑	8,9	9,2	↑	10,3	10,4	↑
VALLONA	A	9,0	9,5	↑	8,6	8,2	↓	9,8	10,4	↑
CANARIN	A	9,5	9,8	↑	8,8	8,9	↑	10,7	11,5	↑
BARBAMARCO	A	9,3	9,5	↑	8,7	8,2	↓	10,4	10,7	↑

pH unità di pH										
	STATO SENSORE	medio			min			max		
DATA	23/2/22	22/2/22	23/2/22		22/2/22	23/2/22		22/2/22	23/2/22	
BASSON	A	8,1	8,2	↑	8,1	8,1	→	8,3	8,4	↑
MARINETTA	A	9,0	9,0	→	8,8	8,8	→	9,1	9,1	→
SCARDOVARI INTERNO	A	8,8	8,8	→	8,7	8,7	→	8,9	8,8	↓
SCARDOVARI MARE	A	8,3	8,4	↑	8,3	8,3	→	8,6	8,6	→
VALLONA	A	8,5	8,5	→	8,4	8,4	→	8,6	8,6	→
CANARIN	A	8,2	8,3	↑	8,2	8,2	→	8,3	8,4	↑
BARBAMARCO	A	8,7	8,7	→	8,6	8,5	↓	8,9	8,9	→

A sonda attiva

N.A. sonda disattivata

\*\* collegamento interrotto

\*\*\* medie dati parziali

# dato non disponibile-elettrodo di misura in attesa di manutenzione

@ sonda in manutenzione



**Bollettino BOE DELTA DEL PO**

**55**

**del 24 Febbraio 2022**

<b>SALINITA' ‰</b>										
	STATO SENSORE	medio			min			max		
DATA	23/2/22	22/2/22	23/2/22	22/2/22	23/2/22	22/2/22	23/2/22	22/2/22	23/2/22	
BASSON	A	24,3	20,9	↓	17,4	12,5	↓	33,5	34,3	↑
MARINETTA	A	26,9	26,9	→	18,7	20,1	↑	33,1	33,1	→
SCARDOVARI INTERNO	A	29,2	29,2	→	29,0	29,0	→	29,9	29,3	↓
SCARDOVARI MARE	A	31,3	28,9	↓	29,1	25,2	↓	33,3	31,3	↓
VALLONA	A	24,5	24,1	↓	23,5	23,1	↓	25,5	24,7	↓
CANARIN	A	28,3	26,2	↓	23,0	16,4	↓	33,9	31,5	↓
BARBAMARCO	A	30,2	28,7	↓	26,8	25,2	↓	32,7	32,1	↓

<b>OSSIGENO DISCIOLTO mg/L</b>										
	STATO SENSORE	medio			min			max		
DATA	23/2/22	22/2/22	23/2/22	22/2/22	23/2/22	22/2/22	23/2/22	22/2/22	23/2/22	
BASSON	A	10,1	10,9	↑	9,0	9,2	↑	11,5	13,3	↑
MARINETTA	A	10,6	11,0	↑	9,4	9,4	→	12,2	14,2	↑
SCARDOVARI INTERNO	A	12,3	12,0	↓	11,5	11,1	↓	15,2	13,6	↓
SCARDOVARI MARE	A	10,3	11,2	↑	9,7	9,8	↑	11,7	13,1	↑
VALLONA	A	11,4	11,7	↑	9,7	9,8	↑	12,8	13,0	↑
CANARIN	A	9,9	10,5	↑	9,4	9,3	↓	10,8	12,2	↑
BARBAMARCO	A	11,6	11,0	↓	9,7	8,7	↓	15,9	15,3	↓

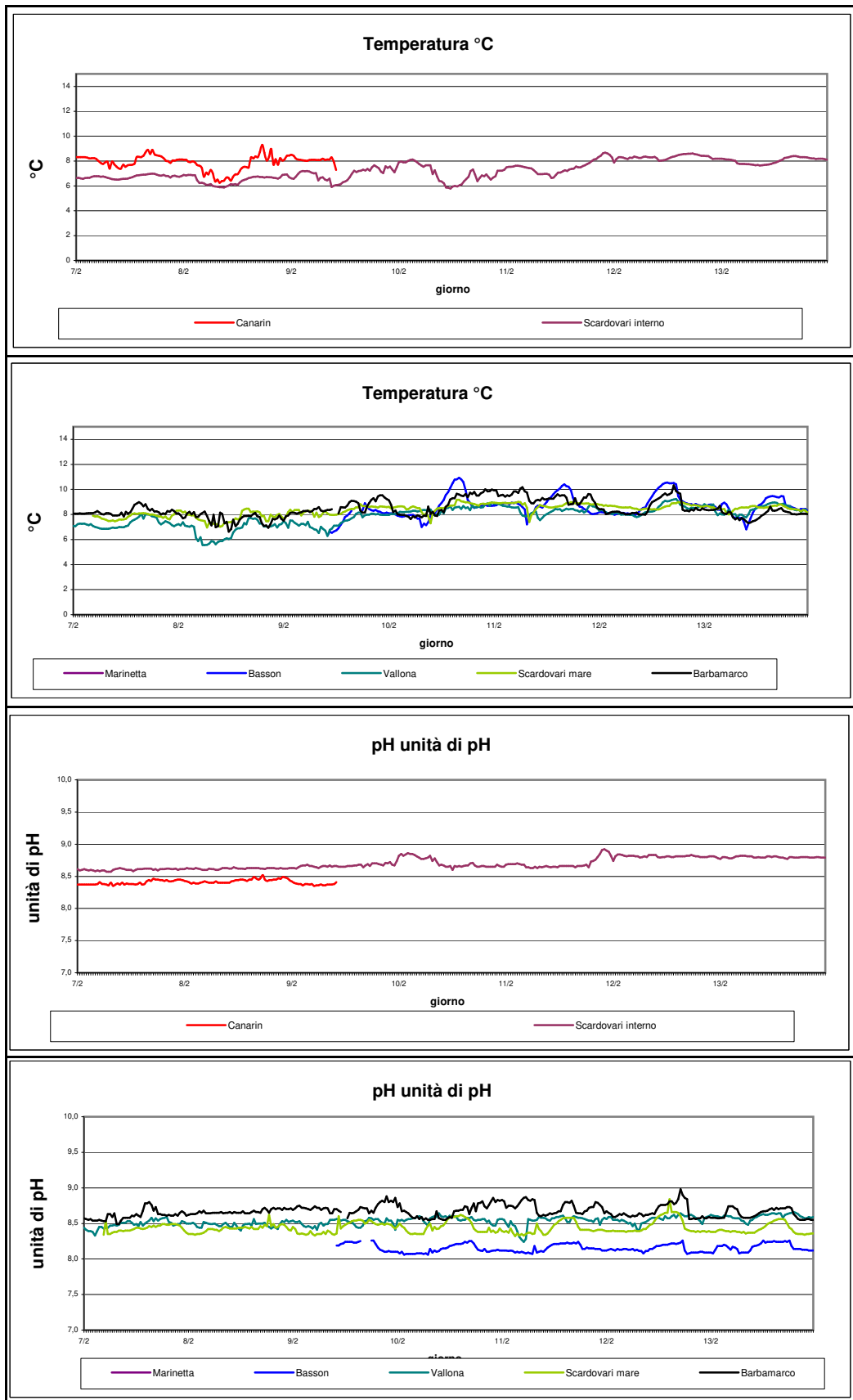
<b>CLOROFILLA ug/L</b>										
	STATO SENSORE	medio			min			max		
DATA	23/2/22	22/2/22	23/2/22	22/2/22	23/2/22	22/2/22	23/2/22	22/2/22	23/2/22	
SCARDOVARI INTERNO	A	1,58	1,59	↑	1,18	1,00	↓	2,32	2,59	↑
SCARDOVARI MARE	A	1,80	5,45	↑	0,51	1,33	↑	9,10	45,16	↑
BARBAMARCO	A	0,78	0,43	↓	0,10	0,10	→	1,57	1,89	↑



arpav

SEZIONE 2

GRAFICI DEI DATI VALIDATI dal 07/02/2022 al 13/02/2022





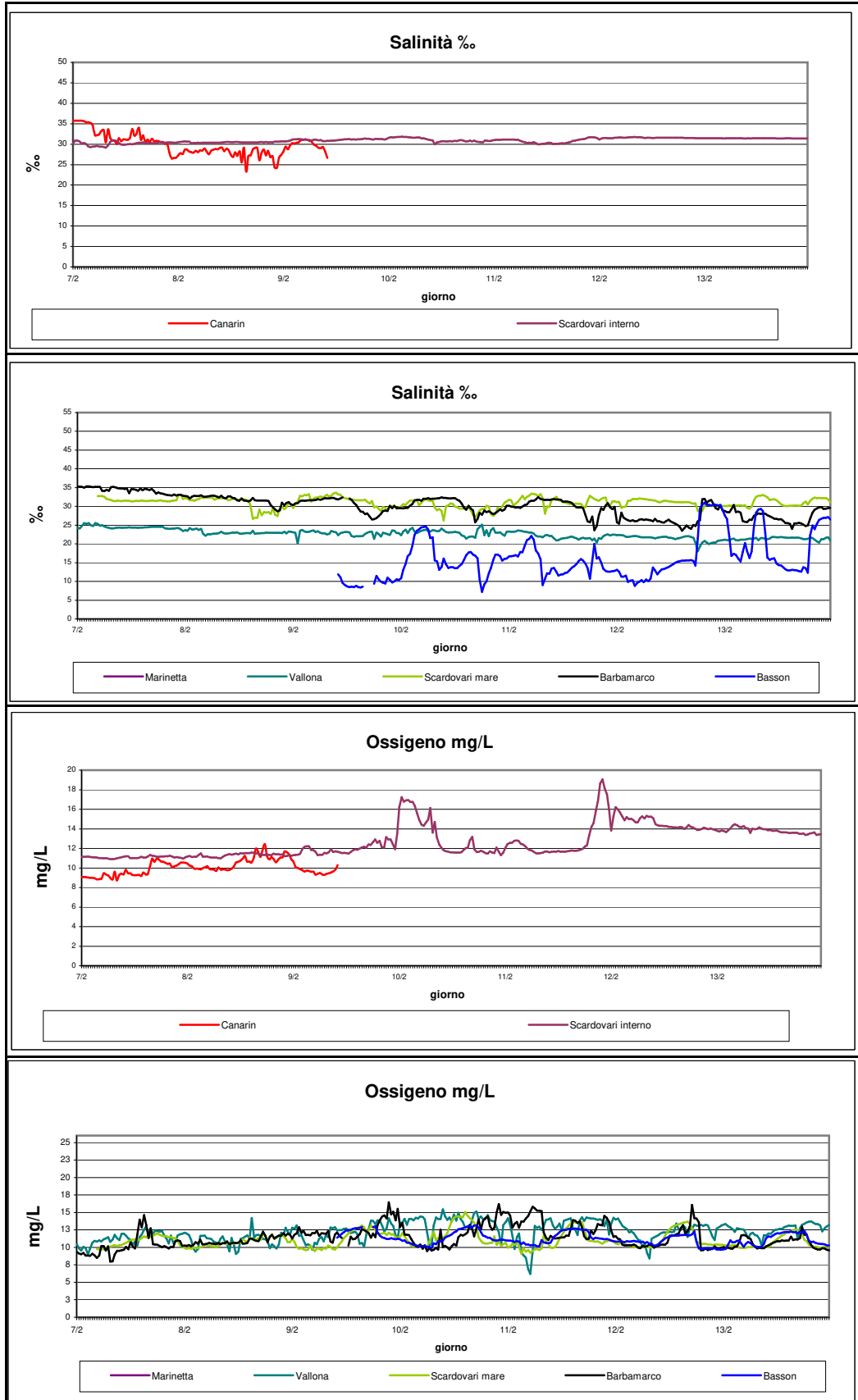
arpav

**Dipartimento Regionale Qualità dell'Ambiente**  
**U.O. Qualità del Mare e delle Lagune**  
[www.arpa.veneto.it](http://www.arpa.veneto.it)

**Bollettino BOE DELTA DEL PO**

**55**

**del 24 Febbraio 2022**





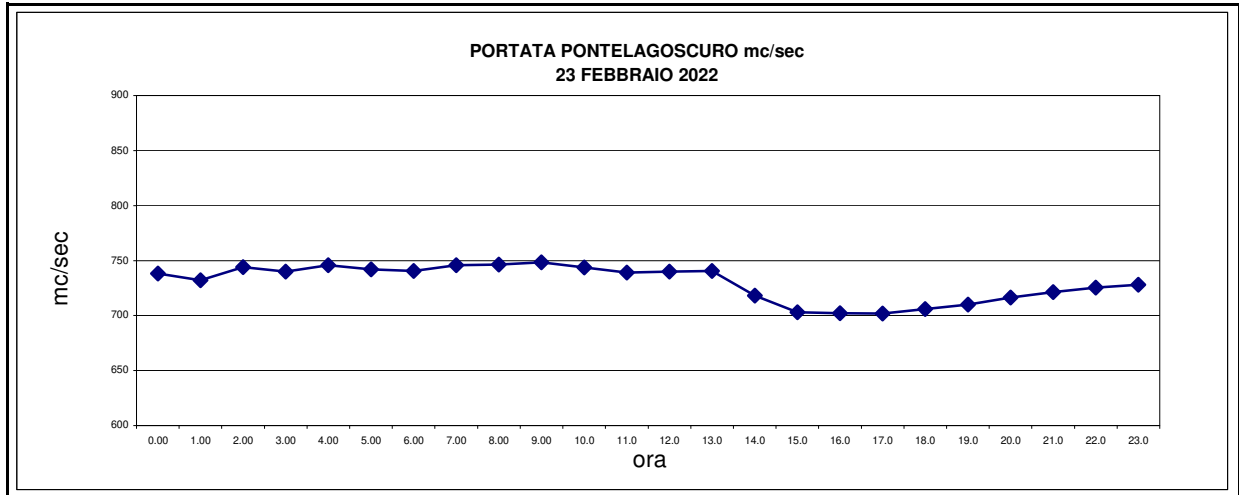
## Bollettino BOE DELTA DEL PO

55

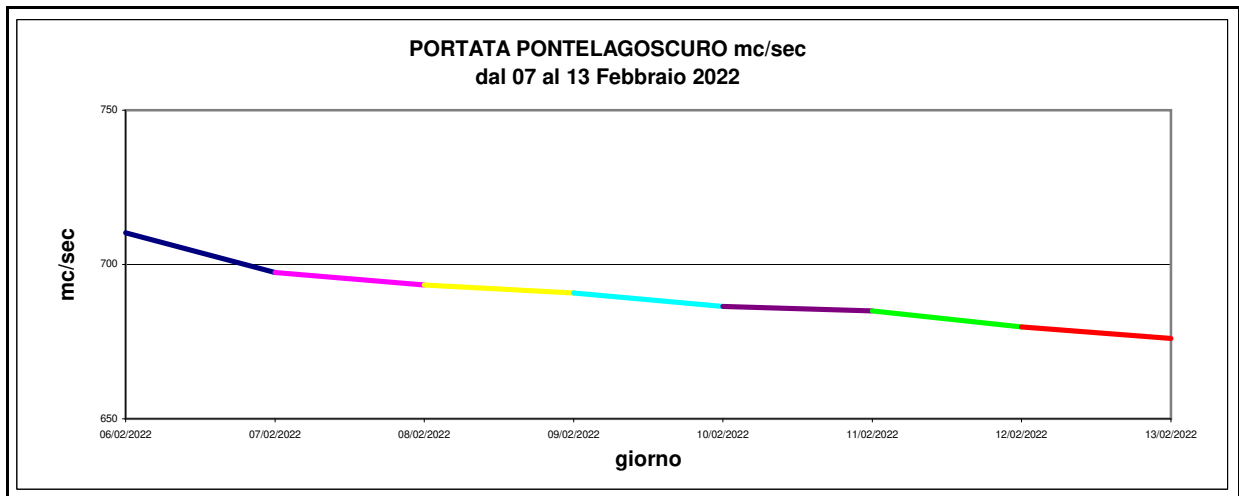
del 24 Febbraio 2022

### SEZIONE 3

RAPPRESENTAZIONE GRAFICA GIORNALIERA DELLA PORTATA



RAPPRESENTAZIONE GRAFICA SETTIMANALE DELLA PORTATA



RAPPRESENTAZIONE GRAFICA SETTIMANALE DELLA MAREA

