




<b>1.1 Dati identificativi</b>		
1	Denominazione acqua di balneazione*	ERACLEA MARE MARINA DI S.CROCE VIA MARINELLA
2	Id acqua di balneazione*	IT005027013002
3	Id gruppo*	-
4	Categoria	C
5	Regione	VENETO
6	Provincia	VENEZIA
7	Comune	ERACLEA
8	Corpo idrico*	MARE ADRIATICO
9	ID corpo idrico*	IT05CE1_1
10	Informazioni ai sensi dell'Allegato III, comma 3	-
11	Distretto idrografico*	ALPI ORIENTALI
12	Id distretto idrografico*	ITA
13	Sub-unit distretto idrografico*	-
14	Id sub-unit distretto idrografico*	-
15	Data di redazione del profilo	mar-11
16	Aggiornamento e riesame	12 - 13 - 14 - 15 - 16 - 17 - 18 - 19
<b>2.1 Descrizione dell'area di balneazione</b>		
17	Aspetti fisici dell'acqua di balneazione	fondale sabbioso
18	Descrizione generale della spiaggia e della zona circostante	spiaggia sabbiosa
19	Struttura della Zona ripariale (solo per fiumi e laghi)	-
20	Ampiezza della spiaggia	tra 50 e 100 m
21	Fenomeni erosivi	no. Presenza di pennelli rocciosi posti perpendicolarmente alla linea di costa.
22	Numero di bagnanti	-
23	Infrastrutture/servizi	n. 4 chioschi bar, servizi igienici, IMPIANTI SPORTIVI: n. 3 campi da volley su sabbia, n. 1 campo da calcio su sabbia, n. 1 campo da bocce, n. 2 campi da calcio su erba, n. 2 campi da basket in resina, n. 1 campo da tennis, n. 1 magazzino, area da destinare a punto ristoro, minigolf da 18 buche; 1 punto di pronto soccorso collocato provvisoriamente durante la stagione balneare. Tutte le strutture sono collegate all'impianto di depurazione.
24	Accesso consentito ad animali	-
25	Autorità competente	Comune di Eraclea, Guardia costiera, 115, 118.
26	Fruizioni dell'area diverse dalla balneazione	-

27	Immagine	
<b>2.2 Localizzazione</b>		
28	Coordinate centro (centroide) dell'area	Lat. 45,544803 - Long. 12,767778
29	Coordinate degli estremi dell'area	Lat. Inizio: 45,548023 - Long. Inizio: 12,772293; Lat. Fine: 45,542830 - Long. Fine: 12,762080
30	Estensione area	1.007 km
31	Altitudine (solo laghi e fiumi)	-
32	Mappa	
<b>2.3 Stazione di monitoraggio</b>		
33	Coordinate punto stazione	Lat. 45,544532 - Long. 12,766681
34	Criteri utilizzati per l'individuazione	attiva dal 1984 (D.P.R. n. 470/1982 e s.m.i)
35	Punto di monitoraggio supplementare	-
<b>2.4 Qualità</b>		
36	Classificazione	ECCELLENTE 2014-2017 - ECCELLENTE 2015-2018
37	Divieti di balneazione	2015: nessuno; 2016: nessuno; 2017: nessuno; 2018: nessuno.
38	Deroghe	nessuna
39	Trend qualitativo	stabile (eccellente)
<b>3.1 Descrizione</b>		

40	Descrizione geografica dell'area	Litorale che si estende fino alla foce della "laguna del mort" a SW. Questa parte di litorale denominata "Eraclea Mare" è caratterizzata dalla presenza di campeggi e colonie estive e strutture turistiche eterogenee . La zona, in particolare, è caratterizzata da una pineta e un'area che era adibita a colonia estiva per bambini.
41	Nome Bacino idrografico	-
42	ID bacino idrografico	-
43	Idrologia	-
<b>3.2 Cause di inquinamento</b>		
44	Trattamento acque reflue	Depuratore di Eraclea mare-Via dei Pioppi - Ab. Eq. (di progetto) 32.000 - Distanza dalla foce del mare 16.4 Km
45	Uso del suolo	Uso prevalente: territori agricoli 88,3 %
46	Altre cause di inquinamento	La foce del fiume Piave dista circa 3 km a SW.
47	Valutazioni	-
48	Mappa	
<b>3.3 Monitoraggio e valutazione<sup>1</sup></b>		
49	Classificazione	mare Adriatico - corpo idrico CE1_1 Classificazione in vigore periodo 2010-2013: Stato ecologico: buono; Stato chimico: buono Valutazione intermedia triennio 2014-2016: Stato ecologico: sufficiente; Stato chimico: non buono TRIX 2017: buono
50	Qualità dei corpi idrici nell'area di influenza	-
<b>4.1 Impatti sull'acqua di balneazione<sup>1</sup></b>		
51	Identificazione delle cause di inquinamento	Foci fluviali: nessuna
52	Localizzazione	-
53	Coordinate punti di immissione	-
54	Metodologia utilizzata per la stima degli impatti	modellistica numerica previsionale (da valutarne l'eventuale applicazione in caso di declassificazione delle acque)
55	Misure di miglioramento previste o adottate	-
<b>4.2 Eventi di inquinamento di breve durata</b>		
56	Condizioni in cui si può verificare	-

57	Caratterizzazione evento	-
58	Identificazione fonte di inquinamento	modellistica numerica previsionale (da valutarne l'eventuale applicazione in caso di declassificazione delle acque)
59	Entità	modellistica numerica previsionale (da valutarne l'eventuale applicazione in caso di declassificazione delle acque)
60	Frequenza stimata	modellistica numerica previsionale (da valutarne l'eventuale applicazione in caso di declassificazione delle acque)
61	Eventi pregressi (ultimi 4 anni)	2015: nessuno; 2016: nessuno; 2017: nessuno; 2018: nessuno.
62	Misure di gestione	-
63	Organismi responsabili	Comune di Eraclea, Guardia costiera, 115, 118
<b>4.3 Situazione anomala</b>		
64	Descrizione dell'evento	-
65	Misure di gestione	-
66	Eventi pregressi (ultimi 8 anni)	2011: nessuno; 2012: nessuno; 2013: nessuno; 2014: nessuno; 2015: nessuno; 2016: nessuno; 2017: nessuno; 2018: nessuno.
67	Organismi responsabili	Comune di Eraclea, Guardia costiera, 115, 118
<b>4.4 Valutazione del potenziale di proliferazione cianobatterica</b>		
68	Valutazione delle pressioni	-
69	Eventi pregressi (ultimi 4 anni)	-
70	Effetti provocati	-
71	Misure adottate	-
72	Caratterizzazione evento	-
73	Possibilità che l'evento possa verificarsi nel futuro	-
<b>4.5 Valutazione del potenziale di proliferazione di macroalghe e/o fitoplancton e/o</b>		
74	Tipologia di proliferazione.	-
75	Eventi pregressi (ultimi 4 anni)	-
76	Effetti provocati	-
77	Misure adottate	-
78	Possibilità che l'evento possa verificarsi nel futuro	-